

ПРОЕКТ ОРГАНИЗАЦИИ ДОРОЖНОГО ДВИЖЕНИЯ

По улицам Михайловского сельсовета

Согласовано и утверждено:

Глава Михайловского сельсовета

Пауков В. Г.

Ген. директор ООО «ПроектГрупп»
Главный инженер

Копылов Д.О.
Ивлев В.О.

Введение

Проект организации дорожного движения по улицам Михайловского сельсовета Ужурского района Красноярского края разработан на основании договора.

В состав проекта входят улицы, с шириной проезжей части от 4.50 м. до 6.40 м.

Проект разработан инженерами ООО «ПроектГрупп», по материалам полевых изысканий, проводившимся в ноябре 2014 г., в соответствии с действующими нормативными документами:

- СНиП 2.05.02-85 Строительные нормы и правила. Автомобильные дороги.
- ГОСТ Р 52290-2004 Знаки дорожные. Общие технические условия.
- ГОСТ Р 52289-2004 Технические средства организации движения. Правила применения.
- ГОСТ Р 51256-99 Государственный стандарт Российской Федерации. Технические средства организации дорожного движения. Разметка дорожная. Типы и основные параметры. Общие технические требования.
- ГОСТ Р 50970-96 Технические средства организации дорожного движения. Столбики сигнальные дорожные. Общие технические требования. Правила применения.
- СНИП 2.07.01.-89 Градостроительство. Планировка и застройка городских и сельских поселений.
- Рекомендации по обеспечению безопасности движения на автомобильных дорогах. Утверждено распоряжением МинТранса России №ОС-557-р от 24.06.2002г.
- ГОСТ Р 50597-93 Группа Д22. Государственный стандарт Российской Федерации. Автомобильные дороги и улицы. Требования к эксплуатационному состоянию, допустимому по условиям обеспечения безопасности дорожного движения.
- ОСТ 218.1.002-2003 Автобусные остановки на автомобильных дорогах. Общие технические требования.
- СНиП 23-05-95 Естественное и искусственное освещение.
- Указания по применению дорожных знаков. МОСКВА «ТРАНСПОРТ» 1984г
- Методические рекомендации по назначению мероприятий для повышения

безопасности движения на участках концентрации дорожно-транспортных происшествий. Утверждены Распоряжением Росавтодора от 30.03.2000 г. № 65-р.

Состав полевых работ:

1. Визуальный осмотр обследуемого участка дороги.
2. Проезд по оси дороги с помощью датчика пути.
3. Фиксирование:
 - основных геометрических параметров автомобильной дороги: радиусы кривых в плане, ширина проезжей части, продольные уклоны, с указанием пикетажного положения.
 - искусственных сооружений:
 - мосты: местоположение, тип, протяжённость и габариты;
 - трубы: наличие, тип и размеры.
4. Оценка обустройства и оборудования дороги:
 - километровые знаки и сигнальные столбики;
 - дорожные знаки – их дислокация, состояние и соответствие нормам;
 - ограждения – их конструкция, место расположения, протяжённость;
 - примыкания, пересечения с автомобильными и железными дорогами, их тип, местоположение;
 - автобусные остановки и павильоны, площадки для остановки и стоянки автомобилей.

Состав камеральных работ:

Обработка материалов обследования, проектирование схем дислокации дорожных знаков, разметки, определение местоположения ограждений и направляющих устройств, опор освещения, пешеходных тротуаров и представление их в графическом и табличном виде.

Схемы дислокации выполнены на листах формата А3.

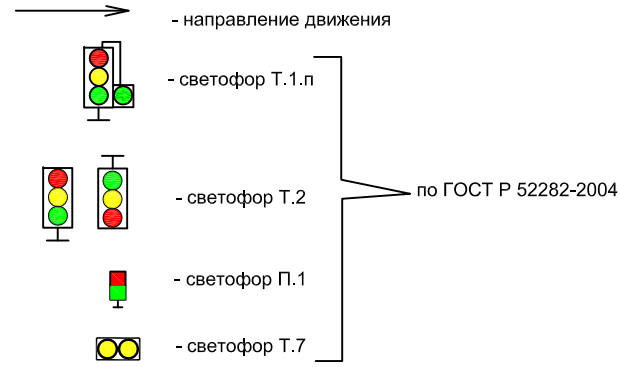
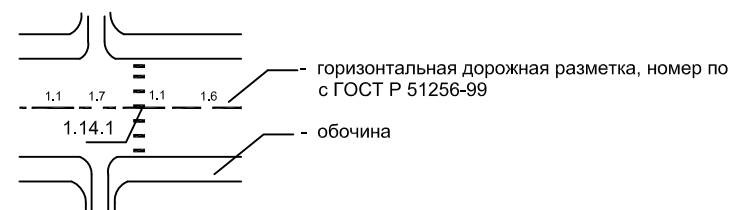
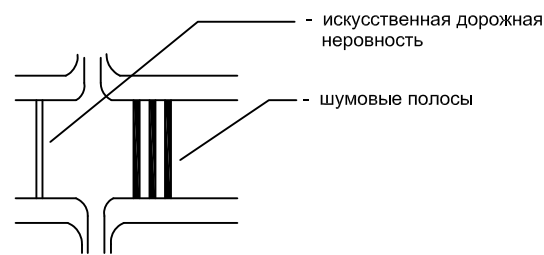
Знаки индивидуального проектирования представлены на листах в масштабе 1:20, с нанесением основных размеров.

Перечень улиц выполненных в проекте организации дорожного движения по Михайловскому сельсовету

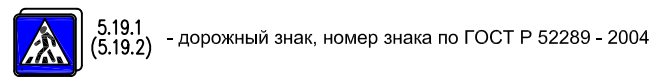
№ п/п	Наименование улицы	Протяженность, км
	с. Михайловка	
1	ул. Колосова	3.340
2	ул. Молодежная, ул. Новая (2 участок)	0.522
3	ул. Новая (1 участок)	0.277
4	ул. Садовая	1.300
5	ул. Тимирязева	0.810
6	ул. Новая (3 участок), ул. Школьная	1.430
	Итого по с. Михайловка:	7.679
	д. Косоголь	
1	ул. Главная (1 участок)	0.629
2	ул. Главная (2 участок)	0.489
	Итого по д. Косоголь:	1.118
	Итого по Михайловскому сельсовету:	8.797

Основные условные обозначения

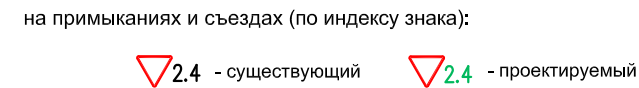
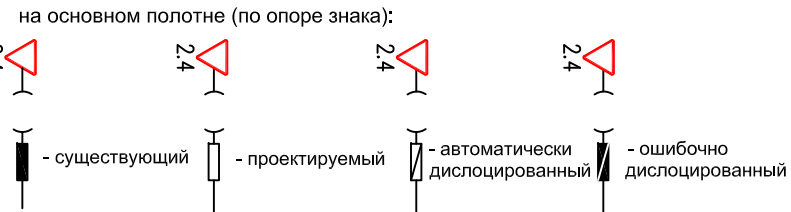
- тротуар существующий
- тротуар проектируемый
- искусственное освещение существующее
- искусственное освещение проектируемое
- барьерное ограждение существующее
- барьерное ограждение проектируемое
- тросовое ограждение существующее
- тросовое ограждение проектируемое
- пешеходное ограждение существующее
- пешеходное ограждение проектируемое
- сигнальные столбики существующие
- сигнальные столбики проектируемые
- мостовое сооружение
- водопропускная труба
- шлагбаум
- однопутная железная дорога
- теплотрасса



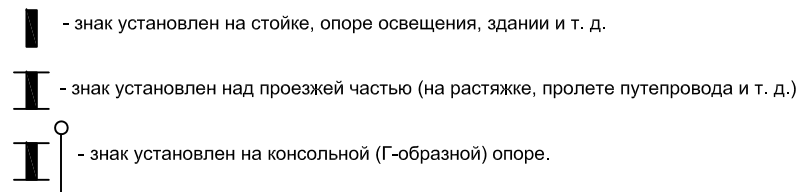
Дорожные знаки:



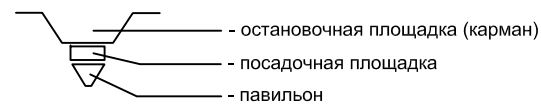
признак существования:



обозначения опоры дорожного знака:



Автобусные остановки:



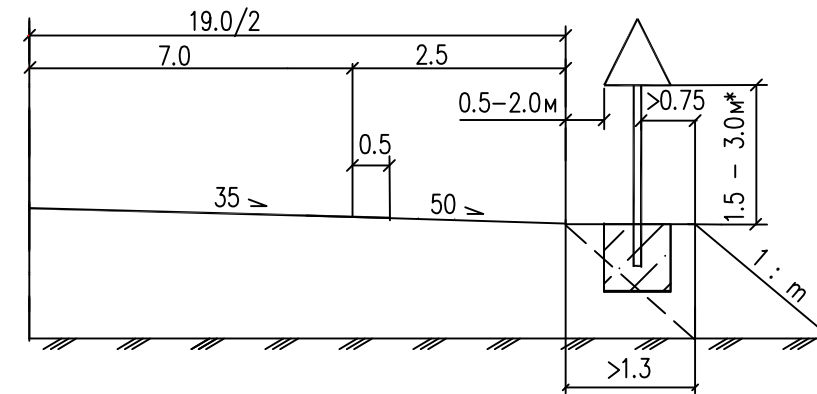
признак существования:



Используемые сокращения:

- ДО - дорожное ограждение
- ПО - пешеходное ограждение

Схема установки дорожных знаков



Примечание: * - при установке знака в населенном пункте высота установки равна 2.0 - 4.0м

Схемы установки дорожных знаков индивидуального проектирования

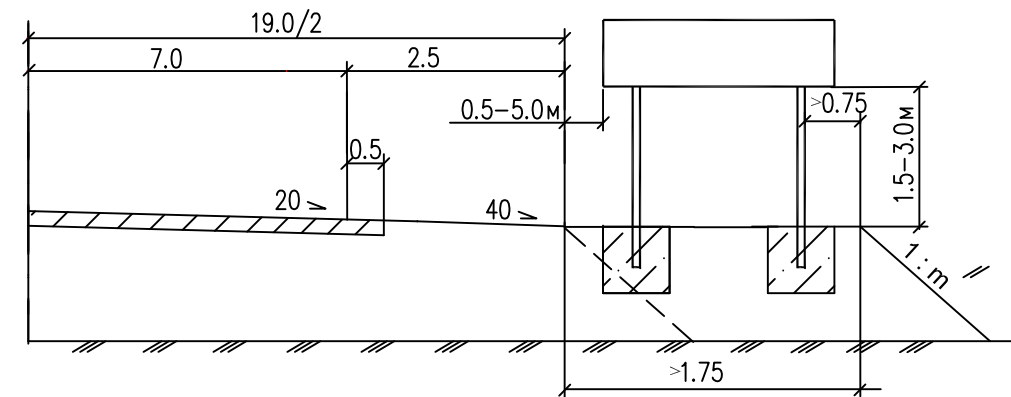
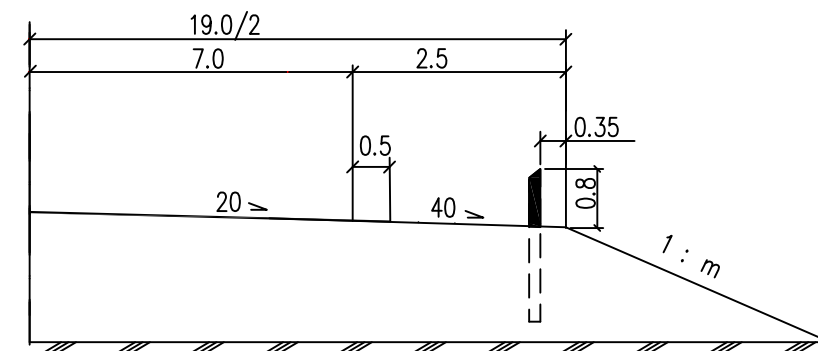


Схема установки сигнальных столбиков

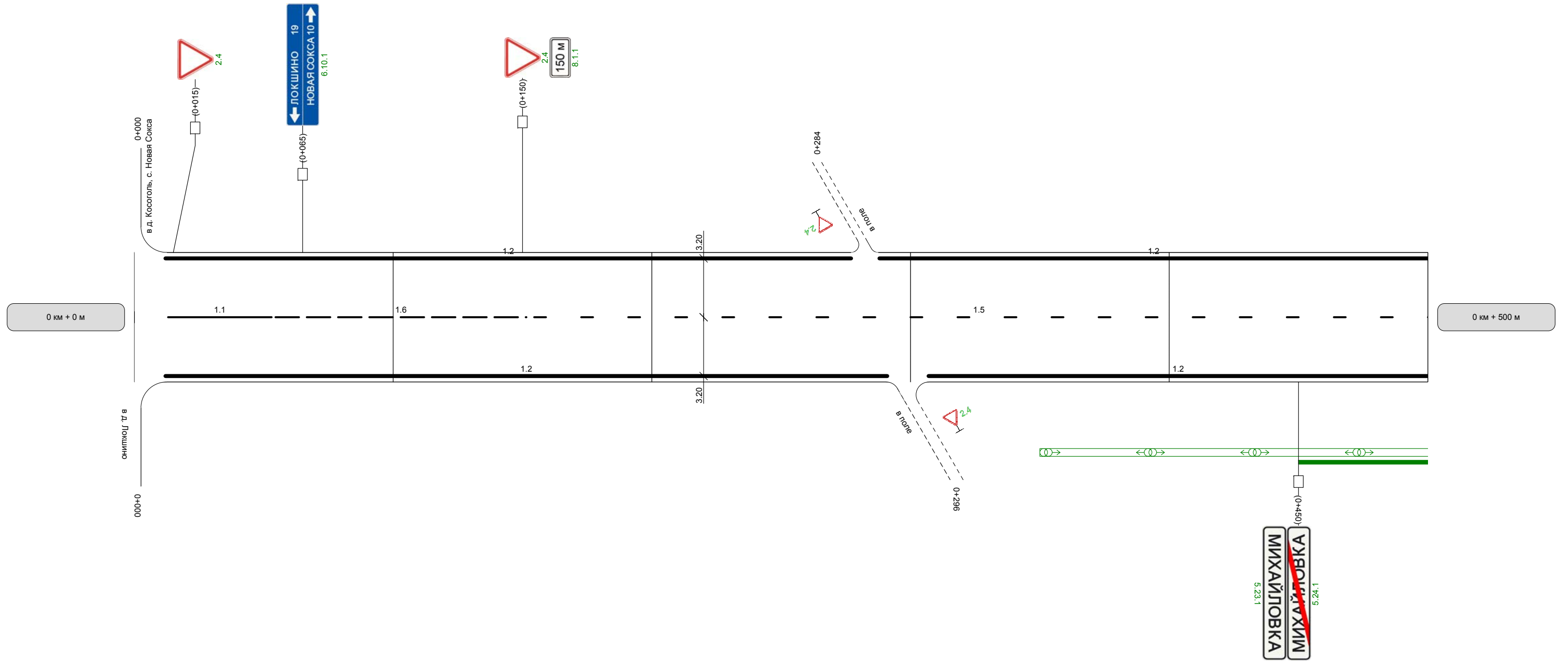


с. Михайловка

ул. Колосова

Наименование автодороги (административный район)	с. Михайловка ул. Колосова(Ужурский)	
Элементы дороги в продольном профиле	5	
Элементы дороги в плане		
Тротуары слева		
Дорожные ограждения и направляющие устройства слева		
Дорожные ограждения и направляющие устройства по осевой		
Горизонтальная дорожная разметка слева	1-я от осевой	1.2 12 - 277
Видимость автомобиля в обратном направлении		1.2 288 - 500

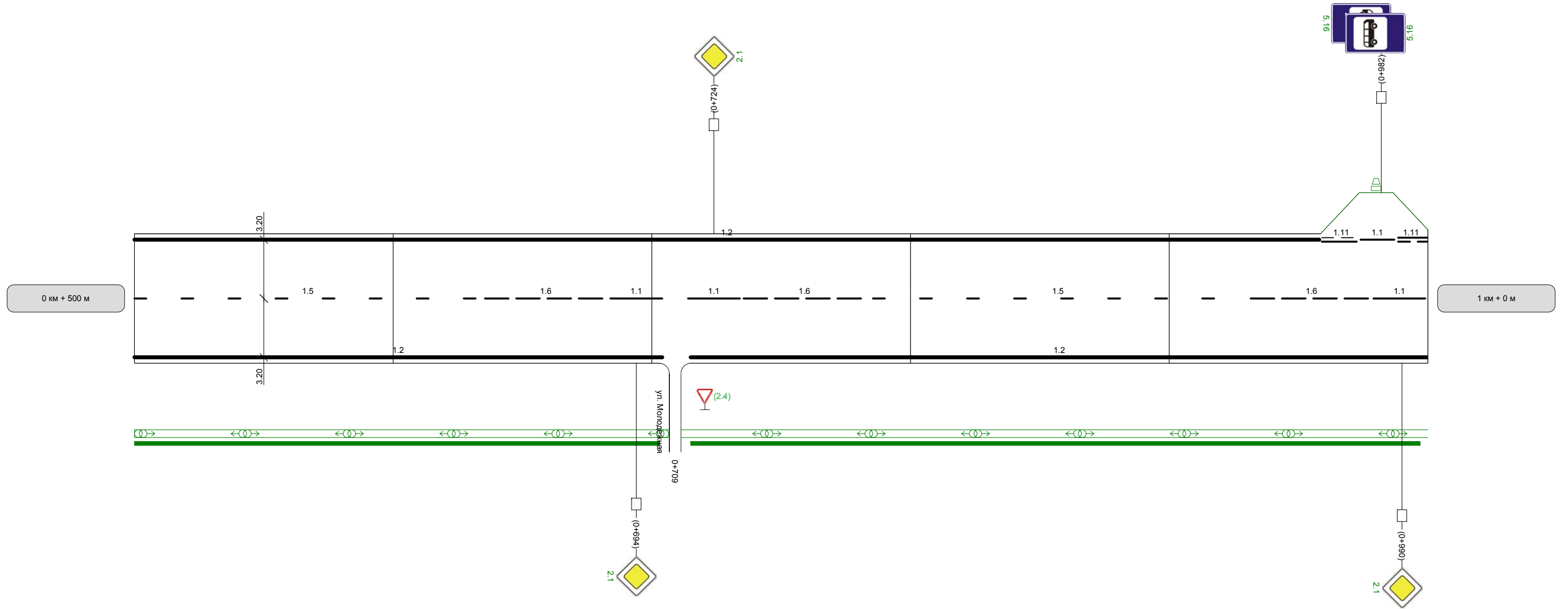
Разметка на участке:
1.1 : 40 м
1.2 : 949 м
1.5 : 347 м
1.6 : 100 м



Видимость автомобиля в прямом направлении		
Горизонтальная дорожная разметка справа	Осевая линия	1.1 13 - 53
	1-ая от осевой	1.2 12 - 291
Дорожные ограждения и направляющие устройства справа		1.2 307 - 500
Тротуары справа	НД : шир. 1.00м. мат. а/б, 450 - 500	

Наименование автодороги (административный район)	с. Михайловка ул. Колосова(Ужурский)									
Элементы дороги в продольном профиле	5 12 754 958									
Элементы дороги в плане										
Тротуары слева										
Дорожные ограждения и направляющие устройства слева										
Дорожные ограждения и направляющие устройства по осевой										
Горизонтальная дорожная разметка слева	1-я от осевой 1.2 500 - 958 1.11 959 - 974 1.1 974 - 987 1.11 987 - 1000									
Видимость автомобиля в обратном направлении										

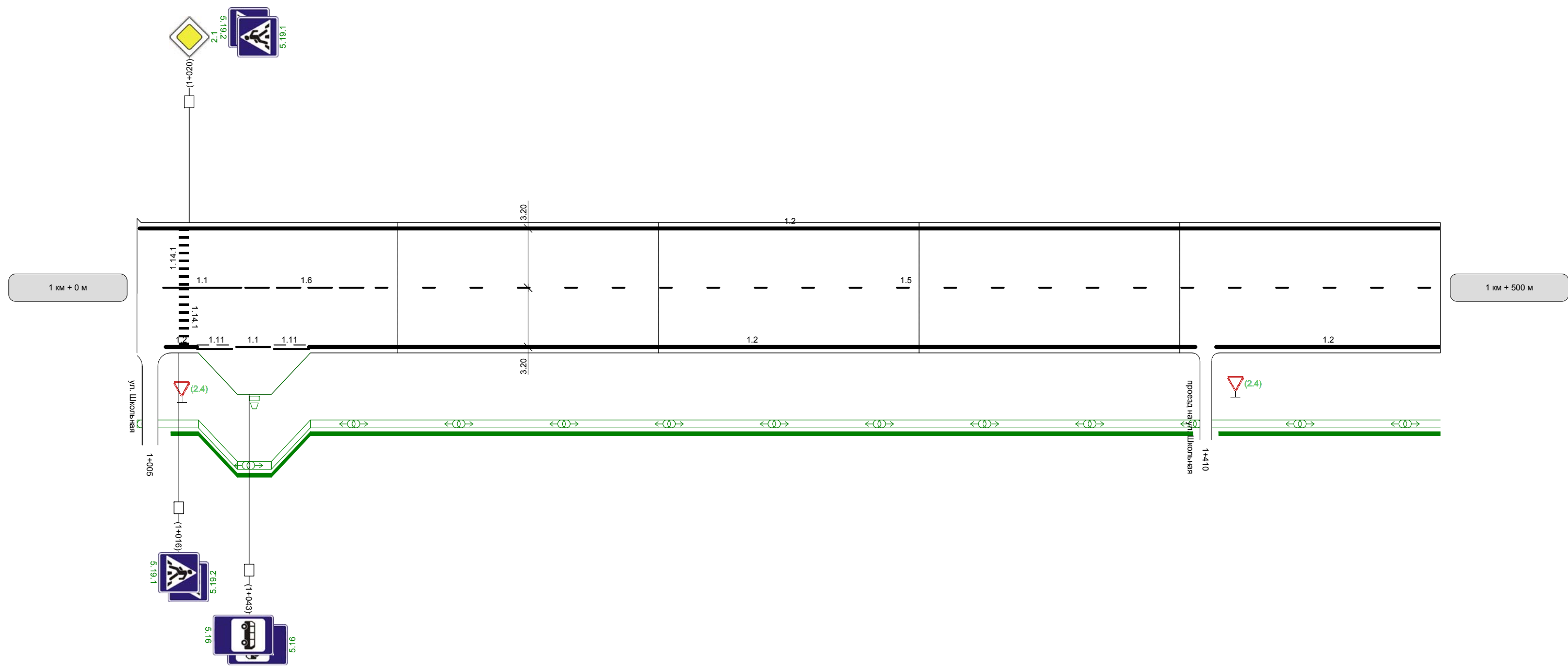
Разметка на участке:
1.1 : 73 м
1.2 : 947 м
1.5 : 280 м
1.6 : 150 м
1.11 : 28 м



Видимость автомобиля в прямом направлении																	
Горизонтальная дорожная разметка справа	Осевая линия	1.5 500 - 634			1.6 634 - 684		1.1 684 - 704		1.1 714 - 734		1.6 734 - 784		1.5 784 - 930		1.6 930 - 980		1.1 979 - 999
	1-ая от осевой	1.2 500 - 704										1.2 715 - 1000					
Дорожные ограждения и направляющие устройства справа																	
Тротуары справа	НД : шир. 1.00м, мат. а/б, 500 - 703												НД : шир. 1.00м, мат. а/б, 715 - 997				

Наименование автодороги (административный район)	с. Михайловка ул. Колосова(Ужурский)	
Элементы дороги в продольном профиле	12	
Элементы дороги в плане	R=169 a=26	
Тротуары слева		
Дорожные ограждения и направляющие устройства слева		
Дорожные ограждения и направляющие устройства по осевой		
Горизонтальная дорожная разметка слева	1-я от осевой	1.2 1 - 500
Видимость автомобиля в обратном направлении		

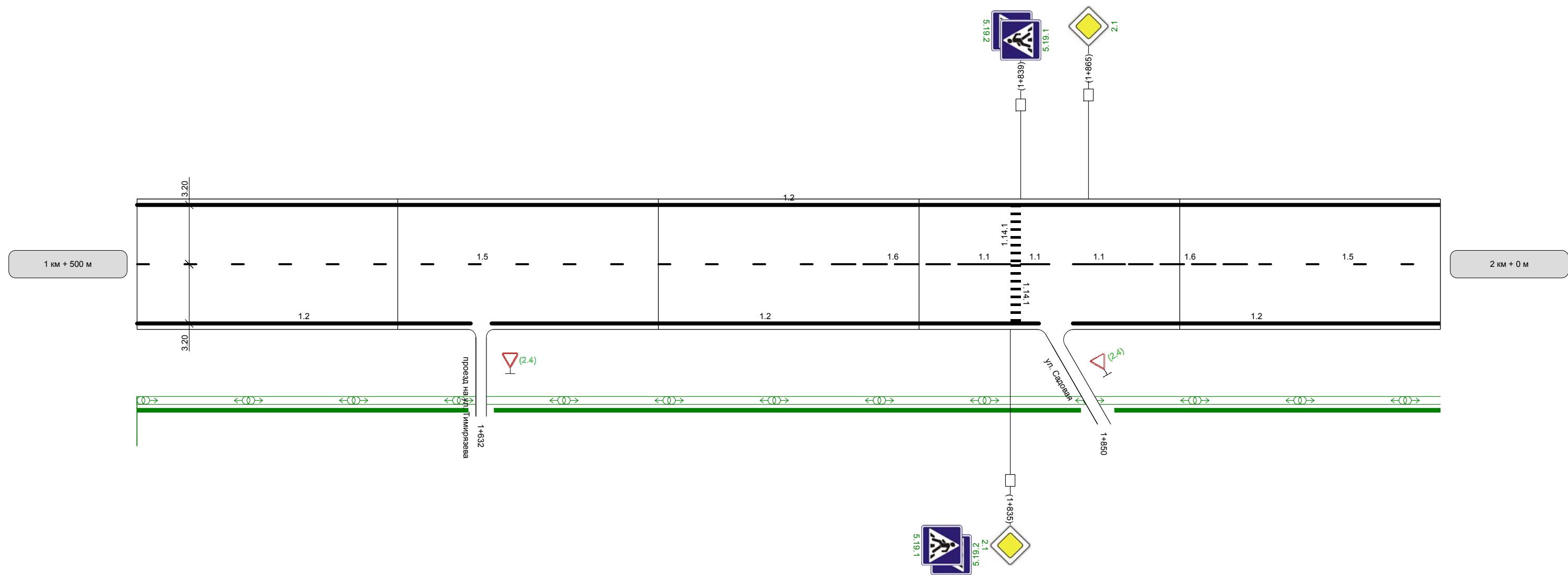
Разметка на участке:
1.1 : 43 м
1.2 : 937 м
1.5 : 410 м
1.6 : 50 м
1.11 : 30 м
1.14.1 : 6 м



Видимость автомобиля в прямом направлении										
Горизонтальная дорожная разметка справа	Осевая линия	1.1 10 - 40	1.6 40 - 90			1.5 90 - 500				
	1-ая от осевой	1.2 11 - 23	1.11 23 - 38	1.1 38 - 51	1.11 51 - 66	1.2 66 - 406		1.2 414 - 500		
Дорожные ограждения и направляющие устройства справа										
Тротуары справа					НД : шир. 1.00м, мат. а/б, 13 - 405				НД : шир. 1.00м, мат. а/б, 415 - 500	

Наименование автодороги (административный район)	с. Михайловка ул. Колосова(Ужурский)	
Элементы дороги в продольном профиле	12	25
Элементы дороги в плане		
Тротуары слева		
Дорожные ограждения и направляющие устройства слева		
Дорожные ограждения и направляющие устройства по осевой		
Горизонтальная дорожная разметка слева	1-я от осевой	1,2 500 - 1000
Видимость автомобиля в обратном направлении		

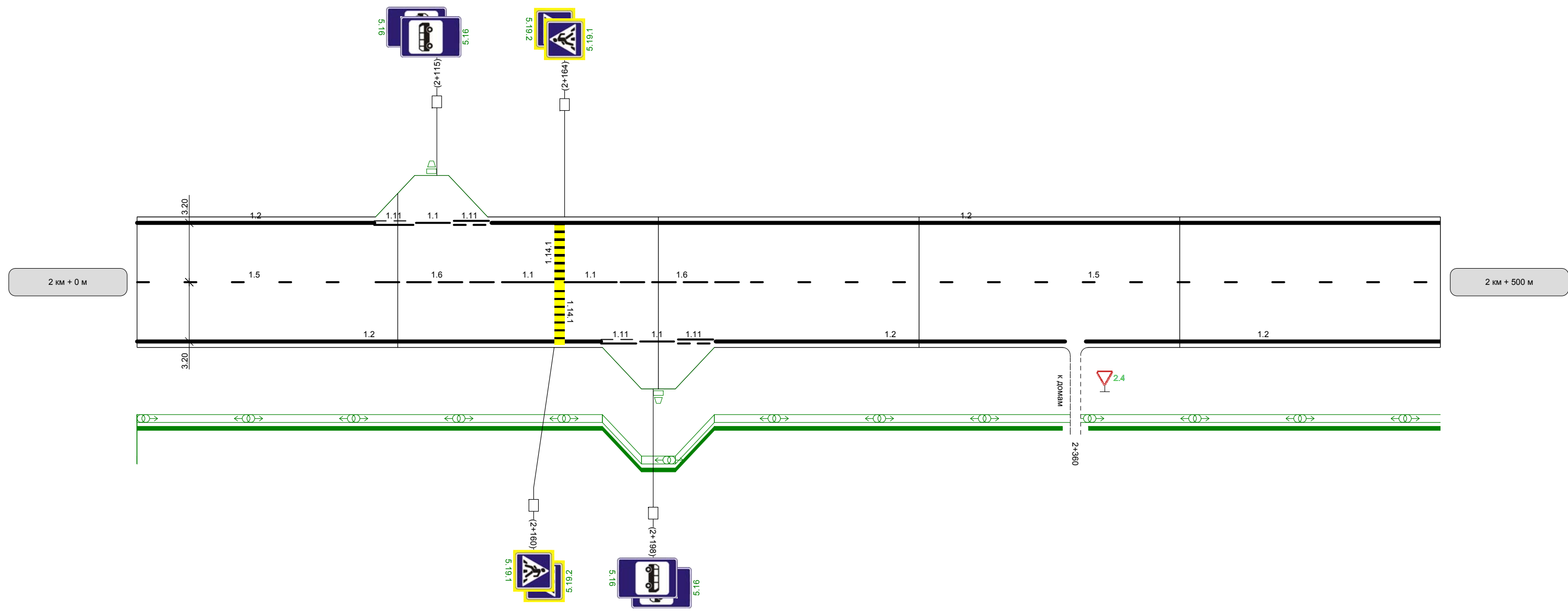
Разметка на участке:
1.1 : 51 м
1.2 : 979 м
1.5 : 336 м
1.6 : 100 м
1.14.1 : 6 м



Видимость автомобиля в прямом направлении								
Горизонтальная дорожная разметка справа	Осевая линия	1,5 500 - 765	1,6 765 - 815	1,1 815 - 835	1,1 839 - 850	1,1 859 - 879	1,6 879 - 929	1,5 929 - 1000
	1-ая от осевой	1,2 500 - 628	1,2 636 - 846				1,2 859 - 1000	
Дорожные ограждения и направляющие устройства справа								
Тротуары справа	НД : шир. 1.00м, мат. а/б, 500 - 627		НД : шир. 1.00м, мат. а/б, 637 - 862			НД : шир. 1.00м, мат. а/б, 875 - 1000		

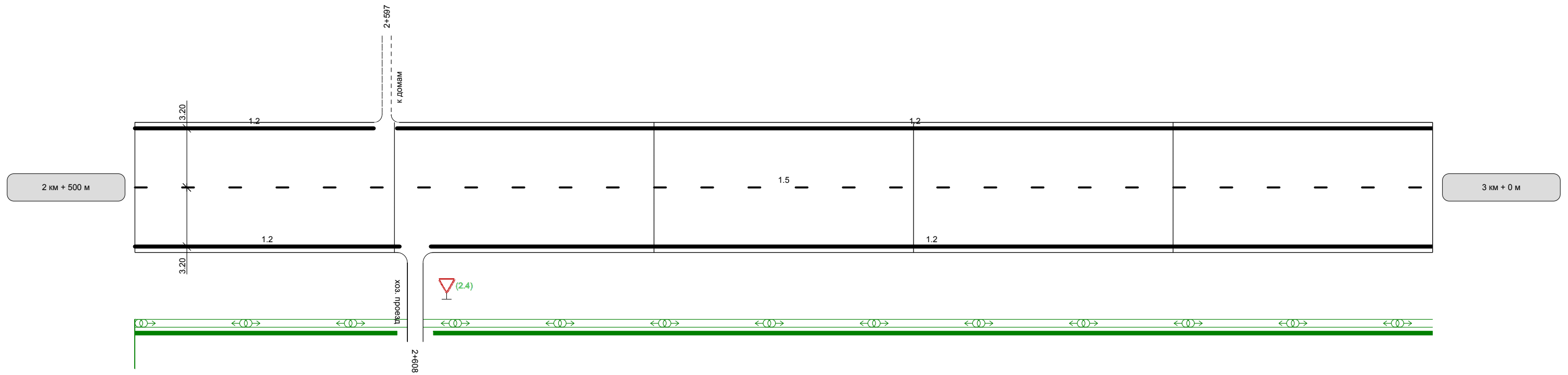
Наименование автодороги (административный район)	с. Михайловка ул. Колосова(Ужурский)									
Элементы дороги в продольном профиле										
Элементы дороги в плане										
Тротуары слева										
Дорожные ограждения и направляющие устройства слева										
Дорожные ограждения и направляющие устройства по осевой										
Горизонтальная дорожная разметка слева	1-я от осевой	1.2 0 - 91	1.11 91 - 106	1.1 107 - 120	1.11 120 - 135					1.2 136 - 500
Видимость автомобиля в обратном направлении										

Разметка на участке:
1.1 : 66 м
1.2 : 903 м
1.5 : 356 м
1.6 : 100 м
1.11 : 60 м
1.14.1 : 6 м



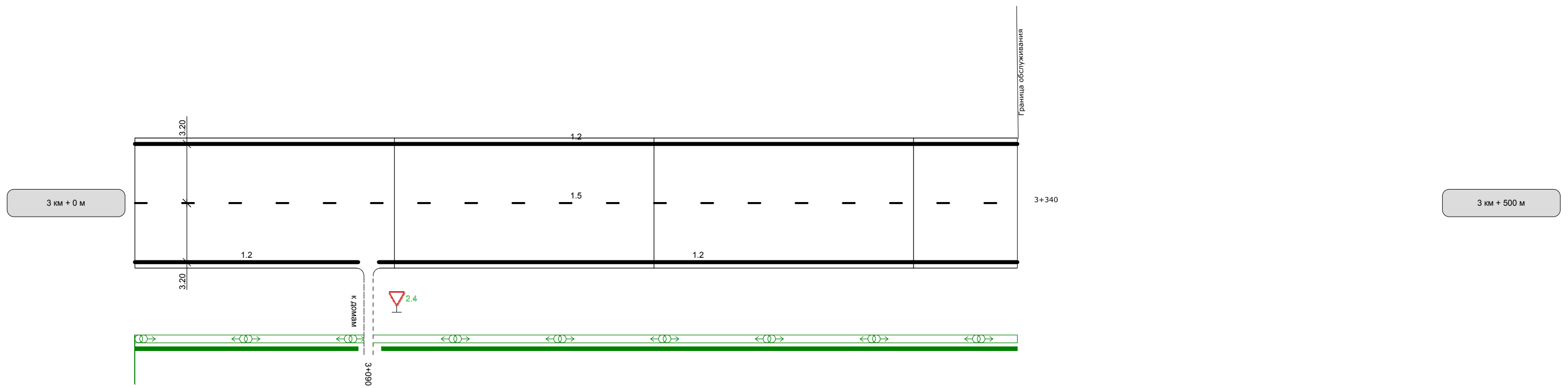
Видимость автомобиля в прямом направлении										
Горизонтальная дорожная разметка справа	Осевая линия	1.5 0 - 90	1.6 90 - 140	1.1 140 - 160	1.1 164 - 184	1.6 184 - 234				1.5 234 - 500
	1-ая от осевой	1.2 0 - 178			1.11 178 - 193	1.1 193 - 206	1.11 206 - 221	1.2 222 - 356		1.2 364 - 500
Дорожные ограждения и направляющие устройства справа										
Тротуары справа	НД : шир. 1.00м, мат. а/б, 0 - 355					НД : шир. 1.00м, мат. а/б, 365 - 500				

Наименование автодороги (административный район)	с. Михайловка ул. Колосова(Ужурский)	
Элементы дороги в продольном профиле	3	
Элементы дороги в плане		
Тротуары слева		
Дорожные ограждения и направляющие устройства слева		
Дорожные ограждения и направляющие устройства по осевой		
Горизонтальная дорожная разметка слева	1-я от осевой 500 - 592	1.2 601 - 1000
Видимость автомобиля в обратном направлении		



Видимость автомобиля в прямом направлении		
Горизонтальная дорожная разметка справа	Осевая линия	1.5 500 - 1000
	1-ая от осевой	1.2 500 - 602
Дорожные ограждения и направляющие устройства справа		
Тротуары справа	НД : шир. 1.00м. мат. а/б, 500 - 601	НД : шир. 1.00м. мат. а/б, 615 - 1000

Наименование автодороги (административный район)	3	
Элементы дороги в продольном профиле	3	
Элементы дороги в плане		
Тротуары слева		
Дорожные ограждения и направляющие устройства слева		
Дорожные ограждения и направляющие устройства по осевой		
Горизонтальная дорожная разметка слева	1-я от осевой	1.2 0 - 340
Видимость автомобиля в обратном направлении		



Видимость автомобиля в прямом направлении		
Горизонтальная дорожная разметка справа	Осевая линия	1.5 0 - 340
	1-ая от осевой	1.2 0 - 86
Дорожные ограждения и направляющие устройства справа		1.2 94 - 340
Тротуары справа	НД : шир. 1.00м, мат. а/б, 0 - 86	НД : шир. 1.00м, мат. а/б, 95 - 340

Ведомость размещения дорожных знаков

Дорога: 1432001 - с. Михайловка ул. Колосова
Участок: 0.000 - 3.340 км.

№ п/п	Номер знака по ГОСТ 52290-2004	Наименование знака	Типоразмер знака	Площадь знаков, м2 (для знаков индивидуального проектирования)	Адрес (км+м)	Установлено / требуется установить или демонтировать	Количество	Месторасположение	Месторасположение
		Знаки приоритета							
1	2.1	Главная дорога	2		0+694	требуется установить	1	справа	
2	2.1	Главная дорога	2		0+724	требуется установить	1		слева
3	2.1	Главная дорога	2		0+990	требуется установить	1	справа	
4	2.1	Главная дорога	2		1+020	требуется установить	1		слева
5	2.1	Главная дорога	2		1+835	требуется установить	1	справа	
6	2.1	Главная дорога	2		1+865	требуется установить	1		слева
7	2.4	Уступите дорогу	2		0+015	требуется установить	1		слева
8	2.4	Уступите дорогу	2		0+150	требуется установить	1		слева
9	2.4	Уступите дорогу	2		0+284	требуется установить	1		съезд слева
10	2.4	Уступите дорогу	2		0+296	требуется установить	1	съезд справа	
11	2.4	Уступите дорогу	2		1+410	требуется установить	1	съезд справа	
12	2.4	Уступите дорогу	2		1+632	требуется установить	1	съезд справа	
13	2.4	Уступите дорогу	2		2+360	требуется установить	1	съезд справа	
14	2.4	Уступите дорогу	2		2+608	требуется установить	1	съезд справа	
15	2.4	Уступите дорогу	2		3+090	требуется установить	1	съезд справа	
		Итого установлено:					0		
		Итого демонтировать:					0		
		Итого требуется:					15		
		Итого:					15		
		Знаки особых предписаний							
16	5.16	Место остановки автобуса и(или) троллейбуса	2		0+982	требуется установить	1		слева
17	5.16	Место остановки автобуса и(или) троллейбуса	2		0+982	требуется установить	1		слева
18	5.16	Место остановки автобуса и(или) троллейбуса	2		1+043	требуется установить	1	справа	
19	5.16	Место остановки автобуса и(или) троллейбуса	2		1+043	требуется установить	1	справа	
20	5.16	Место остановки автобуса и(или) троллейбуса	2		2+115	требуется установить	1		слева
21	5.16	Место остановки автобуса и(или) троллейбуса	2		2+115	требуется установить	1		слева
22	5.16	Место остановки автобуса и(или) троллейбуса	2		2+198	требуется установить	1	справа	
23	5.16	Место остановки автобуса и(или) троллейбуса	2		2+198	требуется установить	1	справа	
24	5.19.1	Пешеходный переход	2		1+016	требуется установить	1	справа	
25	5.19.1	Пешеходный переход	2		1+020	требуется установить	1		слева
26	5.19.1	Пешеходный переход	2		1+835	требуется установить	1	справа	
27	5.19.1	Пешеходный переход	2		1+839	требуется установить	1		слева
28	5.19.1	Пешеходный переход	2		2+160	требуется установить	1	справа	
29	5.19.1	Пешеходный переход	2		2+164	требуется установить	1		слева
30	5.19.2	Пешеходный переход	2		1+016	требуется установить	1	справа	
31	5.19.2	Пешеходный переход	2		1+020	требуется установить	1		слева
32	5.19.2	Пешеходный переход	2		1+835	требуется установить	1	справа	
33	5.19.2	Пешеходный переход	2		1+839	требуется установить	1		слева
34	5.19.2	Пешеходный переход	2		2+160	требуется установить	1	справа	
35	5.19.2	Пешеходный переход	2		2+164	требуется установить	1		слева
36	5.23.1	Начало населенного пункта		0.51	0+450	требуется установить	1	справа	
37	5.24.1	Конец населенного пункта		0.51	0+450	требуется установить	1	справа	
		Итого установлено:					0		
		Итого демонтировать:					0		
		Итого требуется:					22		
		Итого:					22		
		Информационные знаки							
38	6.10.1	Указатель направления		1.89	0+065	требуется установить	1		слева
		Итого установлено:					0		
		Итого демонтировать:					0		
		Итого требуется:					1		
		Итого:					1		

		Знаки дополнительной информации(таблички)							
39	8.1.1	Расстояние до объекта	2		0+150	требуется установить	1		слева
		Итого установлено:					0		
		Итого демонтировать:					0		
		Итого требуется:					1		
		Итого:					1		
		Всего установлено:					0		
		Всего демонтировать:					0		
		Всего требуется установить:					39		
		Всего:					39		

Ведомость размещения искусственного освещения

Дорога: 1432001 - с. Михайловка ул. Колосова

Участок: 0.000 - 3.340 км.

№ п/п	Начало участка, км + м	Конец участка, км + м	Объект установки	Количество опор \ светильников	Протяженность, м			Расположение
					Проектируемые в соответствии с нормативными документами, м	Фактически установленные, м	Потребность в установке, м	
1	0+350	3+340	с. Михайловка ул. Колосова	75/75	2990	0	2990	Справа
Итого:				75/75	2990	0	2990	

Ведомость наличия остановок общественного транспорта

Дорога: 1432001 - с. Михайловка ул. Колосова
 Участок: 0.000 - 3.340 км.

№ п/п	Адрес, км + м	Расположение	Наличие посадочных площадок, заездных карманов, павильонов		Наличие переходно - скоростных полос	Длина по нормативу, м		Фактическая длина, м	
			обустроено	отсутствует		разгон	торможение	разгон	торможение
1	0+980	Слева	посадочная площадка, павильон, заездной карман		нет	35	45	0	0
2	1+045	Справа	посадочная площадка, павильон, заездной карман		нет	45	35	0	0
3	2+113	Слева	посадочная площадка, павильон, заездной карман		нет	40	40	0	0
4	2+200	Справа	посадочная площадка, павильон, заездной карман		нет	40	40	0	0

Ведомость наличия пешеходных переходов

Дорога: 1432001 - с. Михайловка ул. Колосова

Участок: 0.000 - 3.340 км.

№ п/п	Автомобильная дорога	Адрес, км + м	Вид перехода	Расположение перехода	Наличие пешеходных дорожек от места остановки общественного транспорта до пешеходных переходов
1	1432001 с. Михайловка ул. Колосова	1+018	наземный	в одном уровне	нет
2	1432001 с. Михайловка ул. Колосова	1+837	наземный	в одном уровне	нет
3	1432001 с. Михайловка ул. Колосова	2+162	наземный	в одном уровне	нет
		Итого:		в одном уровне	3
				в разных уровнях	0

Сводная ведомость горизонтальной дорожной разметки

Дорога: 1432001 - с. Михайловка ул. Колосова
Участок: 0.000 - 3.340 км.

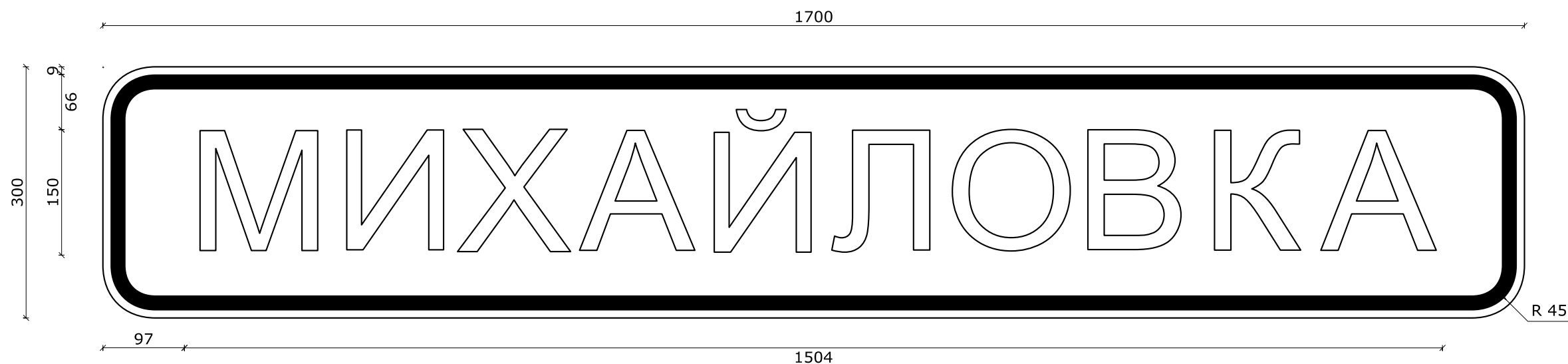
№ км	№ столба+м	1.1	1.2	1.5	1.6	1.11	1.14.1	Итого, кв.м.
коэф. привед. к 1.1	коэф. привед. к 1.1	1	1	0.25	0.75	1.75	9.6	
ширина, м	ширина, м	0.1	0.2	0.1	0.1	0.1	1	
1	1+000	113,00	1896,00	627,00	250,00	28,00	0,00	429,83
2	2+000	90,00	1916,00	746,00	150,00	30,00	17,00	590,55
3	3+000	66,00	1882,00	856,00	100,00	45,00	8,50	501,38
3.34	3+340	0,00	672,00	340,00	0,00	0,00	0,00	142,90
ИТОГО:		269,00	6366,00	2569,00	500,00	103,00	25,50	1664,65
ЛИН.КМ.		0,27	6,37	2,57	0,50	0,10	0,03	
ПРИВЕД.КМ.		0,27	6,37	0,64	0,38	0,18	0,24	
ПЛОЩАДЬ		26,90	1273,20	64,23	37,50	18,02	244,80	1664,65

Ведомость размещения пешеходных дорожек (тротуаров)

Дорога: 1432001 - с. Михайловка ул. Колосова
 Участок: 0.000 - 3.340 км.

№ п/п	Начало участка, км + м	Конец участка, км + м	Расположение	Объект установки	Протяженность, м	
					Проектируемые в соответствии с нормативными документами, м	Фактически установленные, м
1	0+450	0+703	Справа	с. Михайловка, ул. Колосова	253	
2	0+715	0+997	Справа	с. Михайловка, ул. Колосова	282	
3	1+013	1+405	Справа	с. Михайловка, ул. Колосова	392	
4	1+415	1+627	Справа	с. Михайловка, ул. Колосова	212	
5	1+637	1+862	Справа	с. Михайловка, ул. Колосова	225	
6	1+875	2+355	Справа	с. Михайловка, ул. Колосова	480	
7	2+365	2+601	Справа	с. Михайловка, ул. Колосова	236	
8	2+615	3+086	Справа	с. Михайловка, ул. Колосова	471	
9	3+095	3+340	Справа	с. Михайловка, ул. Колосова	245	
Итого:					2796	

5.23.1 "Михайловка"



Номер знака: 5.23.1. "Начало населенного пункта"

Площадь: 0.51 кв. м

Количество: 1 шт.

Местоположение: 0+450

Дорога: ул. Колосова

Фон знака: белый


Размеры надписей даны по границам литерных площадок слов (символов)

Ширина литерных площадок сокращена п. 4.9. ГОСТ Р 52290-2004

Размеры надписей даны по границам слов (символов)



5.24.1 "Михайловка"



Номер знака: 5.24.1. "Конец населенного пункта"

Площадь: 0.51 кв. м

Количество: 1 шт.

Местоположение: 0+450

Дорога: ул. Колосова

Фон знака: белый

Размеры надписей даны по границам литерных площадок слов (символов)

Ширина литерных площадок сокращена п. 4.9. ГОСТ Р 52290-2004

Размеры надписей даны по границам слов (символов)



6.10.1 "Локшино - Новая Сокса"



Номер знака: 6.10.1. "Указатель направления"

Площадь: 1.89 кв. м

Количество: 1 шт.

Местоположение: 0+065

Дорога: ул. Колосова

Фон знака: синий

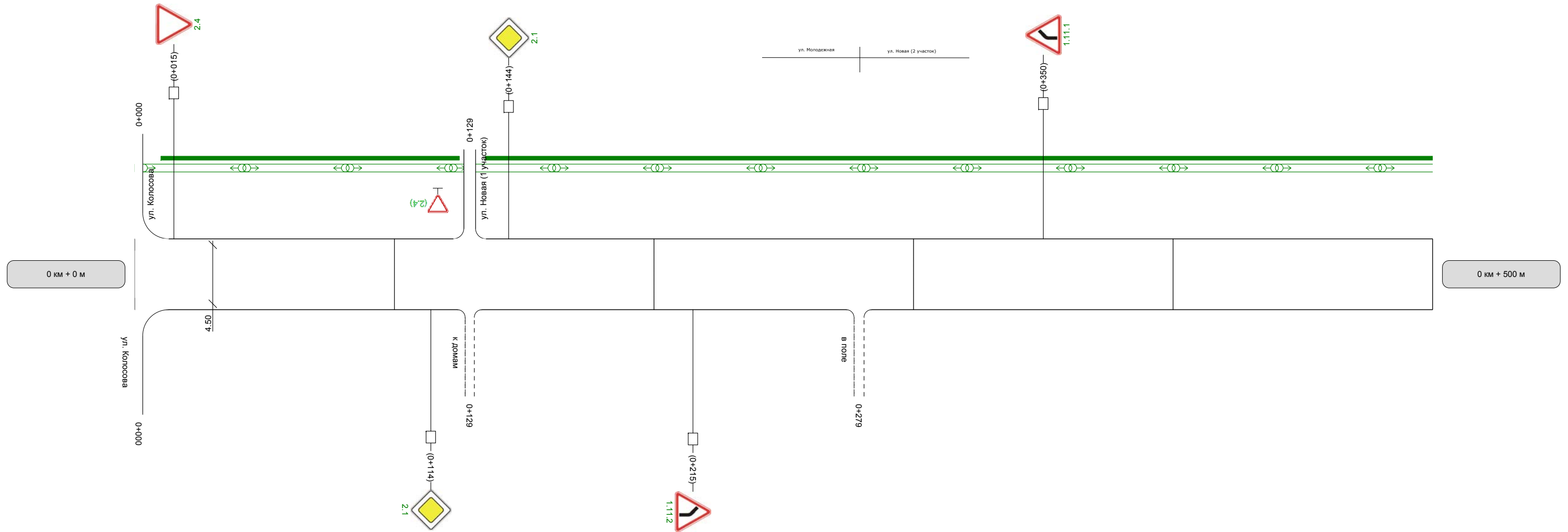
Размеры надписей даны по границам литерных площадок слов (символов)



с. Михайловка

ул. Молодежная, ул. Новая (2 участок)

Наименование автодороги (административный район)	с. Михайловка ул. Молодежная, ул. Новая (2 участок) (Ужурский)		
Элементы дороги в продольном профиле	44	102	21
Элементы дороги в плане			
Тротуары слева	НД : шир. 1,00м, мат. а/б, 10 - 125		НД : шир. 1,00м, мат. а/б, 135 - 500
Дорожные ограждения и направляющие устройства слева			
Дорожные ограждения и направляющие устройства по осевой			
Горизонтальная дорожная разметка слева	1-я от осевой		
Видимость автомобиля в обратном направлении			



Видимость автомобиля в прямом направлении		
Горизонтальная дорожная разметка справа	Осевая линия	
	1-ая от осевой	
Дорожные ограждения и направляющие устройства справа		
Тротуары справа		

Наименование автодороги (административный район)	0.522
Элементы дороги в продольном профиле	21
Элементы дороги в плане	
Тротуары слева	НБ, шир. 1,00м; мат. АК-500-515
Дорожные ограждения и направляющие устройства слева	
Дорожные ограждения и направляющие устройства по осевой	
Горизонтальная дорожная разметка слева	1-я от осевой
Видимость автомобиля в обратном направлении	



Видимость автомобиля в прямом направлении	
Горизонтальная дорожная разметка справа	Осевая линия
	1-ая от осевой
Дорожные ограждения и направляющие устройства справа	
Тротуары справа	

Ведомость размещения дорожных знаков

Дорога: 1432002 - с. Михайловка ул. Молодежная, ул. Новая (2 участок)

Участок: 0.000 - 0.522 км.

№ п/п	Номер знака по ГОСТ 52290-2004	Наименование знака	Типоразмер знака	Площадь знаков, м2 (для знаков индивидуального проектирования)	Адрес (км+м)	Установлено / требуется установить или демонтировать	Количество	Месторасположение	Месторасположение
		Предупреждающие знаки							
1	1.11.1	Опасный поворот	2		0+350	требуется установить	1		слева
2	1.11.2	Опасный поворот	2		0+215	требуется установить	1	справа	
		Итого установлено:					0		
		Итого демонтировать:					0		
		Итого требуется:					2		
		Итого:					2		
		Знаки приоритета							
3	2.1	Главная дорога	2		0+114	требуется установить	1	справа	
4	2.1	Главная дорога	2		0+144	требуется установить	1		слева
5	2.4	Уступите дорогу	2		0+015	требуется установить	1		слева
6	2.4	Уступите дорогу	2		0+507	требуется установить	1	справа	
		Итого установлено:					0		
		Итого демонтировать:					0		
		Итого требуется:					4		
		Итого:					4		
		Всего установлено:					0		
		Всего демонтировать:					0		
		Всего требуется установить:					6		
		Всего:					6		

Ведомость размещения искусственного освещения

Дорога: 1432002 - с. Михайловка ул. Молодежная, ул. Новая (2 участок)

Участок: 0.000 - 0.522 км.

№ п/п	Начало участка, км + м	Конец участка, км + м	Объект установки	Количество опор \ светильников	Протяженность, м			Расположение
					Проектируемые в соответствии с нормативными документами, м	Фактически установленные, м	Потребность в установке, м	
1	0+000	0+522	с. Михайловка, ул. Новая (2 участок)	14/14	522	0	522	Слева
Итого:				14/14	522	0	522	

Ведомость размещения пешеходных дорожек (тротуаров)

Дорога: 1432002 - с. Михайловка ул. Молодежная, ул. Новая (2 участок)

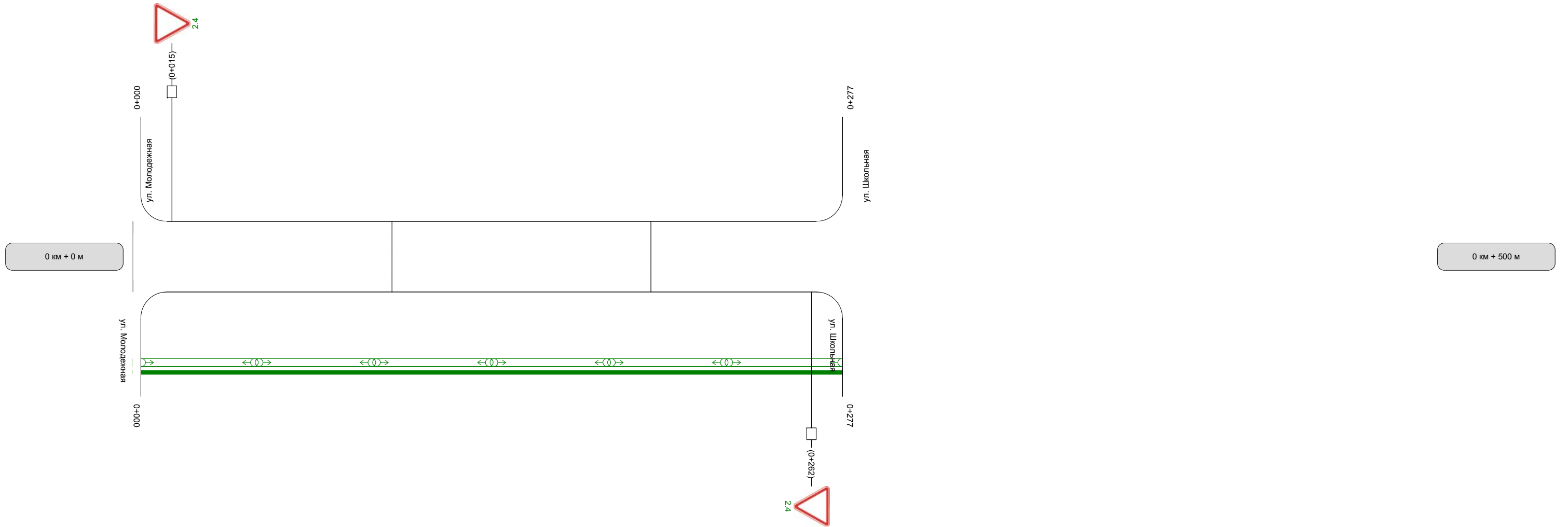
Участок: 0.000 - 0.522 км.

№ п/п	Начало участка, км + м	Конец участка, км + м	Расположение	Объект установки	Протяженность, м	
					Проектируемые в соответствии с нормативными документами, м	Фактически установленные, м
1	0+010	0+125	Слева	с. Михайловка, ул. Молодежная, ул. Новая (2 участок)	115	
2	0+135	0+515	Слева	с. Михайловка, ул. Молодежная, ул. Новая (2 участок)	380	
Итого:					495	

с. Михайловка

ул. Новая (1 участок)

Наименование автодороги (административный район)	с. Михайловка, ул. Новая (1 участок)(Ужурский)		0.277
Элементы дороги в продольном профиле			
Элементы дороги в плане			
Тротуары слева			
Дорожные ограждения и направляющие устройства слева			
Дорожные ограждения и направляющие устройства по осевой			
Горизонтальная дорожная разметка слева	1-я от осевой		
Видимость автомобиля в обратном направлении			



Видимость автомобиля в прямом направлении		
Горизонтальная дорожная разметка справа	Осевая линия	
	1-ая от осевой	
Дорожные ограждения и направляющие устройства справа		
Тротуары справа		НД : шир. 1.00м, мат. а/б, 0 - 277

Ведомость размещения дорожных знаков

Дорога: 1432003 - с. Михайловка, ул. Новая (1 участок)
 Участок: 0.000 - 0.277 км.

№ п/п	Номер знака по ГОСТ 52290-2004	Наименование знака	Типоразмер знака	Площадь знаков, м2 (для знаков индивидуального проектирования)	Адрес (км+м)	Установлено / требуется установить или демонтировать	Количество	Месторасположение	Месторасположение
		Знаки приоритета							
1	2.4	Уступите дорогу	2		0+015	требуется установить	1		слева
2	2.4	Уступите дорогу	2		0+262	требуется установить	1	справа	
		Итого установлено:					0		
		Итого демонтировать:					0		
		Итого требуется:					2		
		Итого:					2		
		Всего установлено:					0		
		Всего демонтировать:					0		
		Всего требуется установить:					2		
		Всего:					2		

Ведомость размещения искусственного освещения

Дорога: 1432003 - с. Михайловка, ул. Новая (1 участок)

Участок: 0.000 - 0.277 км.

№ п/п	Начало участка, км + м	Конец участка, км + м	Объект установки	Количество опор \ светильников	Протяженность, м			Расположение
					Проектируемые в соответствии с нормативными документами, м	Фактически установленные, м	Потребность в установке, м	
1	0+000	0+277	с. Михайловка, ул. Новая (1 участок)	7/7	277	0	277	Справа
Итого:				7/7	277	0	277	

Ведомость размещения пешеходных дорожек (тротуаров)

Дорога: 1432003 - с. Михайловка, ул. Новая (1 участок)

Участок: 0.000 - 0.277 км.

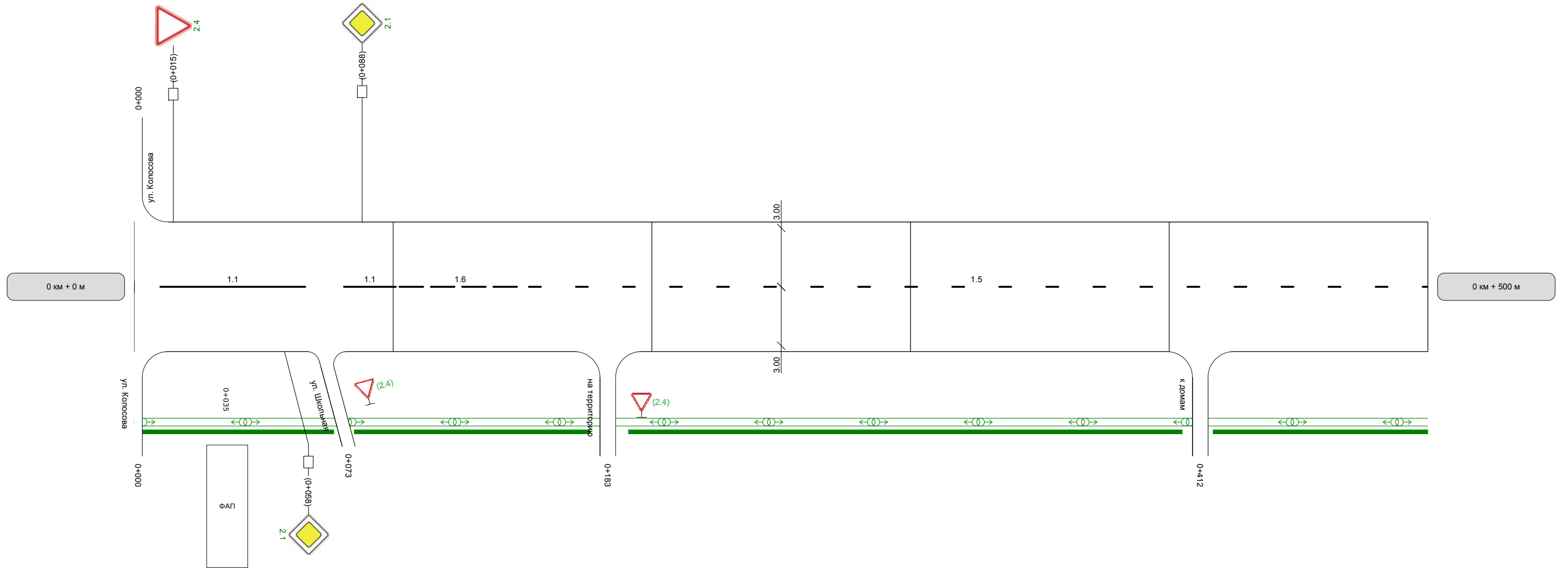
№ п/п	Начало участка, км + м	Конец участка, км + м	Расположение	Объект установки	Протяженность, м	
					Проектируемые в соответствии с нормативными документами, м	Фактически установленные, м
1	0+000	0+277	Справа	с. Михайловка, ул. Новая (1 участок)	277	
Итого:					277	

с. Михайловка

ул. Садовая

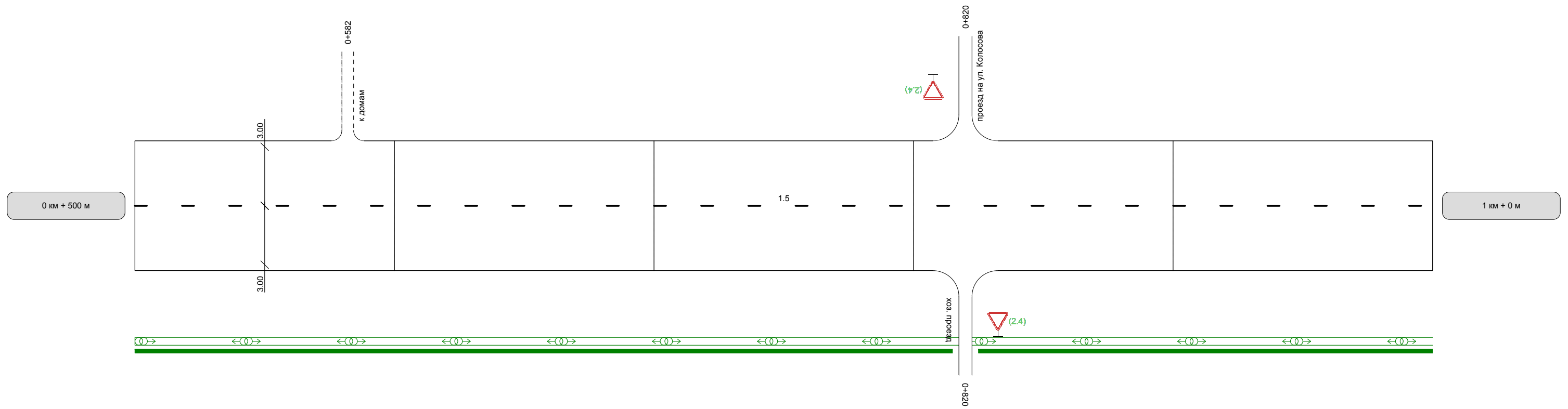
Наименование автодороги (административный район)	с. Михайловка, ул. Садовая(Ужурский)	
Элементы дороги в продольном профиле	15	
Элементы дороги в плане		
Тротуары слева		
Дорожные ограждения и направляющие устройства слева		
Дорожные ограждения и направляющие устройства по осевой		
Горизонтальная дорожная разметка слева	1-я от осевой	
Видимость автомобиля в обратном направлении		

Разметка на участке:
1.1 : 76 м
1.5 : 349 м
1.6 : 50 м



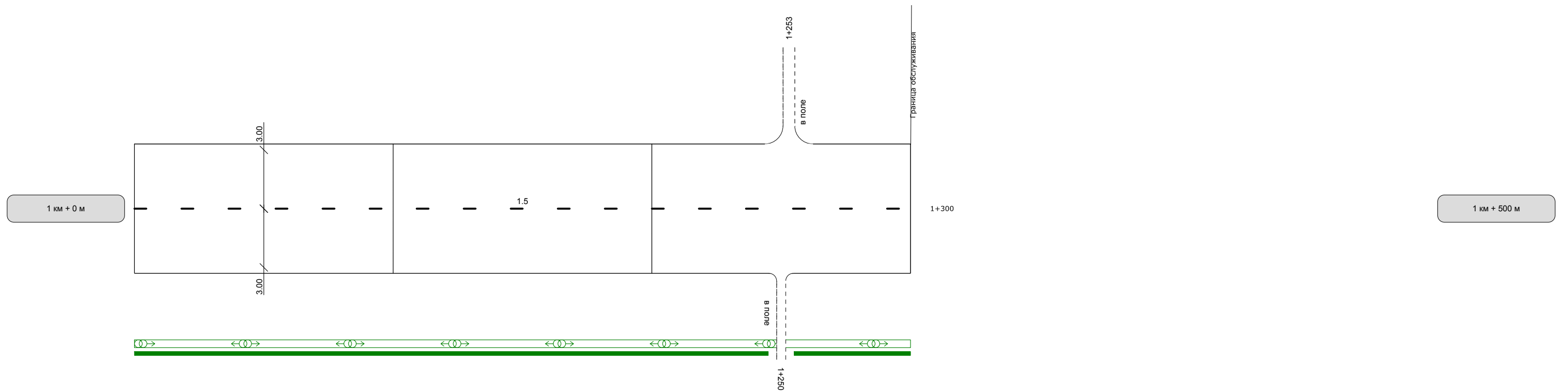
Видимость автомобиля в прямом направлении					
Горизонтальная дорожная разметка справа	Осевая линия	1.1 10 - 66	1.1 81 - 101	1.6 101 - 151	1.5 151 - 500
	1-ая от осевой				
Дорожные ограждения и направляющие устройства справа					
Тротуары справа	НД : шир. 1.00м, мат. а/б, 3 - 77	НД : шир. 1.00м, мат. а/б, 85 - 176	НД : шир. 1.00м, мат. а/б, 191 - 405	НД : шир. 1.00м, мат. а/б, 417 - 500	

Наименование автодороги (административный район)	с. Михайловка, ул. Садовая(Ужурский)	
Элементы дороги в продольном профиле		
Элементы дороги в плане		
Тротуары слева		
Дорожные ограждения и направляющие устройства слева		
Дорожные ограждения и направляющие устройства по осевой		
Горизонтальная дорожная разметка слева	1-я от осевой	
Видимость автомобиля в обратном направлении		



Видимость автомобиля в прямом направлении		
Горизонтальная дорожная разметка справа	Осевая линия	1.5 500 - 1000
	1-ая от осевой	
Дорожные ограждения и направляющие устройства справа		
Тротуары справа	<p>НД : шир. 1.00м, мат. а/б, 500 - 815</p> <p>НД : шир. 1.00м, мат. а/б, 825 - 1000</p>	

Наименование автодороги (административный район)	с. Михайловка, ул. Садовая(Ужурский)		1.3
Элементы дороги в продольном профиле	7		
Элементы дороги в плане			
Тротуары слева			
Дорожные ограждения и направляющие устройства слева			
Дорожные ограждения и направляющие устройства по осевой			
Горизонтальная дорожная разметка слева	1-я от осевой		
Видимость автомобиля в обратном направлении			



Видимость автомобиля в прямом направлении			
Горизонтальная дорожная разметка справа	Осевая линия	1.5 0 - 300	
	1-ая от осевой		
Дорожные ограждения и направляющие устройства справа			
Тротуары справа	НД : шир. 1.00м, мат. а/б, 0 - 245	НД : шир. 1.00м, мат. а/б, 255 - 300	

Ведомость размещения дорожных знаков

Дорога: 1432004 - с. Михайловка, ул. Садовая
 Участок: 0.000 - 1.300 км.

№ п/п	Номер знака по ГОСТ 52290-2004	Наименование знака	Типоразмер знака	Площадь знаков, м2 (для знаков индивидуального проектирования)	Адрес (км+м)	Установлено / требуется установить или демонтировать	Количество	Месторасположение	Месторасположение
		Знаки приоритета							
1	2.1	Главная дорога	2		0+058	требуется установить	1	справа	
2	2.1	Главная дорога	2		0+088	требуется установить	1		слева
3	2.4	Уступите дорогу	2		0+015	требуется установить	1		слева
4	2.4	Уступите дорогу	2		0+183	требуется установить	1	съезд справа	
5	2.4	Уступите дорогу	2		0+820	требуется установить	1	съезд справа	
6	2.4	Уступите дорогу	2		0+820	требуется установить	1		съезд слева
		Итого установлено:					0		
		Итого демонтировать:					0		
		Итого требуется:					6		
		Итого:					6		
		Всего установлено:					0		
		Всего демонтировать:					0		
		Всего требуется установить:					6		
		Всего:					6		

Ведомость размещения искусственного освещения

Дорога: 1432004 - с. Михайловка, ул. Садовая
Участок: 0.000 - 1.300 км.

№ п/п	Начало участка, км + м	Конец участка, км + м	Объект установки	Количество опор \ светильников	Протяженность, м			Расположение
					Проектируемые в соответствии с нормативными документами, м	Фактически установленные, м	Потребность в установке, м	
1	0+000	1+300	с. Михайловка, ул. Садовая	33/33	1300	0	1300	Справа
Итого:				33/33	1300	0	1300	

Сводная ведомость горизонтальной дорожной разметки

Дорога: 1432004 - с. Михайловка, ул. Садовая
 Участок: 0.000 - 1.300 км.

№ км	№ столба+м	1.1	1.5	1.6	Итого, кв.м.
коэф. привед. к 1.1	коэф. привед. к 1.1	1	0.25	0.75	
ширина, м	ширина, м	0.1	0.1	0.1	
1	1+000	76,00	849,00	50,00	32,58
1.3	1+300	0,00	300,00	0,00	7,50
ИТОГО:		76,00	1149,00	50,00	40,08
ЛИН.КМ.		0,08	1,15	0,05	
ПРИВЕД.КМ.		0,08	0,29	0,04	
ПЛОЩАДЬ		7,60	28,73	3,75	40,08

Ведомость размещения пешеходных дорожек (тротуаров)

Дорога: 1432004 - с. Михайловка, ул. Садовая
Участок: 0.000 - 1.300 км.

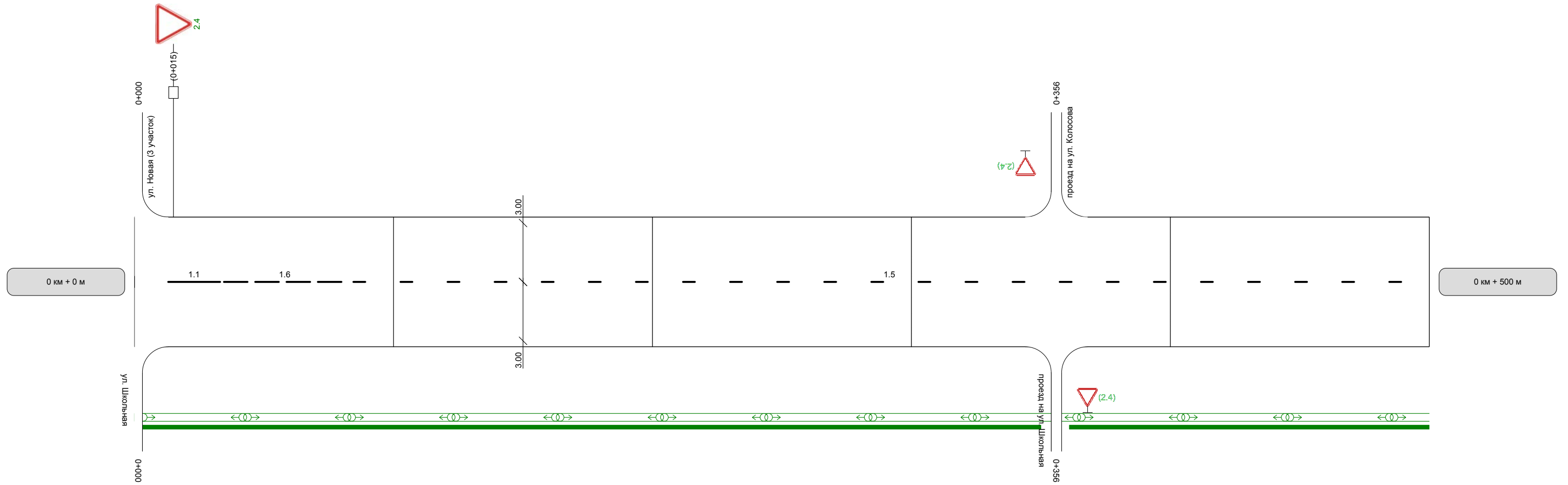
№ п/п	Начало участка, км + м	Конец участка, км + м	Расположение	Объект установки	Протяженность, м	
					Проектируемые в соответствии с нормативными документами, м	Фактически установленные, м
1	0+003	0+077	Справа	с. Михайловка, ул. Садовая	74	
2	0+085	0+176	Справа	с. Михайловка, ул. Садовая	91	
3	0+191	0+405	Справа	с. Михайловка, ул. Садовая	214	
4	0+417	0+815	Справа	с. Михайловка, ул. Садовая	398	
5	0+825	1+245	Справа	с. Михайловка, ул. Садовая	420	
6	1+255	1+300	Справа	с. Михайловка, ул. Садовая	45	
Итого:					1242	

с. Михайловка

ул. Тимирязева

Наименование автодороги (административный район)	с. Михайловка, ул. Тимирязева(Ужурский)		
Элементы дороги в продольном профиле	25	12	11
Элементы дороги в плане		265	460
Тротуары слева			
Дорожные ограждения и направляющие устройства слева			
Дорожные ограждения и направляющие устройства по осевой			
Горизонтальная дорожная разметка слева	1-я от осевой		
Видимость автомобиля в обратном направлении			

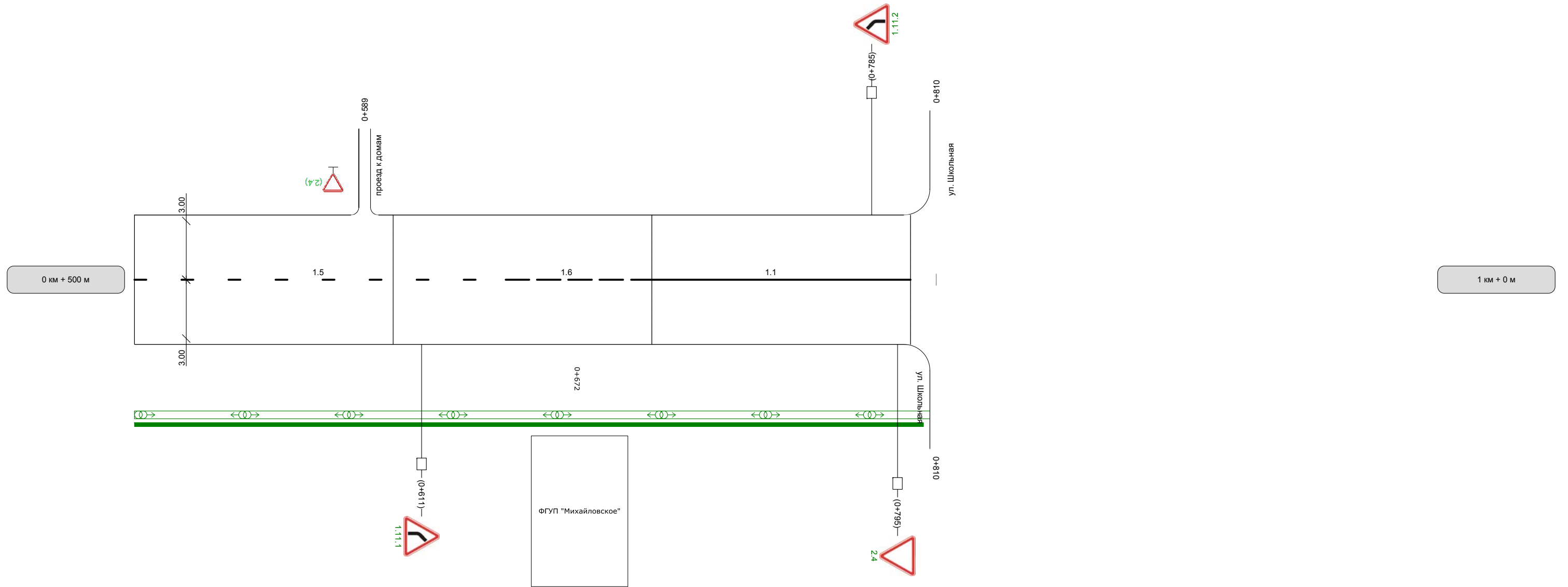
Разметка на участке:
1.1 : 20 м
1.5 : 417 м
1.6 : 50 м



Видимость автомобиля в прямом направлении				
Горизонтальная дорожная разметка справа	Осевая линия	1.1 13 - 33	1.6 33 - 83	1.5 83 - 500
	1-ая от осевой			
Дорожные ограждения и направляющие устройства справа				
Тротуары справа	НД : шир. 1.00м, мат. а/б, 3 - 350		НД : шир. 1.00м, мат. а/б, 361 - 500	

Наименование автодороги (административный район)	с. Михайловка, ул. Тимирязева(Ужурский)		0.81
Элементы дороги в продольном профиле	11	25	
Элементы дороги в плане	692	712 R=25 a=90	735
Тротуары слева			
Дорожные ограждения и направляющие устройства слева			
Дорожные ограждения и направляющие устройства по осевой			
Горизонтальная дорожная разметка слева	1-я от осевой		
Видимость автомобиля в обратном направлении			

Разметка на участке:
1.1 : 108 м
1.5 : 142 м
1.6 : 50 м



Видимость автомобиля в прямом направлении				
Горизонтальная дорожная разметка справа	Осевая линия	1.5 500 - 642	1.6 642 - 692	1.1 692 - 800
	1-ая от осевой			
Дорожные ограждения и направляющие устройства справа				
Тротуары справа	НД : шир. 1.00м, мат. а/б, 500 - 805			

Ведомость размещения дорожных знаков

Дорога: 1432005 - с. Михайловка, ул. Тимирязева

Участок: 0.000 - 0.810 км.

№ п/п	Номер знака по ГОСТ 52290-2004	Наименование знака	Типоразмер знака	Площадь знаков, м2 (для знаков индивидуального проектирования)	Адрес (км+м)	Установлено / требуется установить или демонтировать	Количество	Месторасположение	Месторасположение
		Предупреждающие знаки							
1	1.11.1	Опасный поворот	2		0+611	требуется установить	1	справа	
2	1.11.2	Опасный поворот	2		0+785	требуется установить	1		слева
		Итого установлено:					0		
		Итого демонтировать:					0		
		Итого требуется:					2		
		Итого:					2		
		Знаки приоритета							
3	2.4	Уступите дорогу	2		0+015	требуется установить	1		слева
4	2.4	Уступите дорогу	2		0+356	требуется установить	1	съезд справа	
5	2.4	Уступите дорогу	2		0+356	требуется установить	1		съезд слева
6	2.4	Уступите дорогу	2		0+589	требуется установить	1		съезд слева
7	2.4	Уступите дорогу	2		0+795	требуется установить	1	справа	
		Итого установлено:					0		
		Итого демонтировать:					0		
		Итого требуется:					5		
		Итого:					5		
		Всего установлено:					0		
		Всего демонтировать:					0		
		Всего требуется установить:					7		
		Всего:					7		

Ведомость размещения искусственного освещения

Дорога: 1432005 - с. Михайловка, ул. Тимирязева

Участок: 0.000 - 0.810 км.

№ п/п	Начало участка, км + м	Конец участка, км + м	Объект установки	Количество опор \ светильников	Протяженность, м			Расположение
					Проектируемые в соответствии с нормативными документами, м	Фактически установленные, м	Потребность в установке, м	
1	0+000	0+810	с. Михайловка, ул. Тимирязева	21/21	810	0	810	Справа
Итого:				21/21	810	0	810	

Сводная ведомость горизонтальной дорожной разметки

Дорога: 1432005 - с. Михайловка, ул. Тимирязева
 Участок: 0.000 - 0.810 км.

№ км	№ столба+м	1.1	1.5	1.6	Итого, кв.м.
коэф. привед. к 1.1	коэф. привед. к 1.1	1	0.25	0.75	
ширина, м	ширина, м	0.1	0.1	0.1	
0.81	0+810	128,00	559,00	100,00	34,28
ИТОГО:		128,00	559,00	100,00	34,28
ЛИН.КМ.		0,13	0,56	0,10	
ПРИВЕД.КМ.		0,13	0,14	0,07	
ПЛОЩАДЬ		12,80	13,98	7,50	34,28

Ведомость размещения пешеходных дорожек (тротуаров)

Дорога: 1432005 - с. Михайловка, ул. Тимирязева

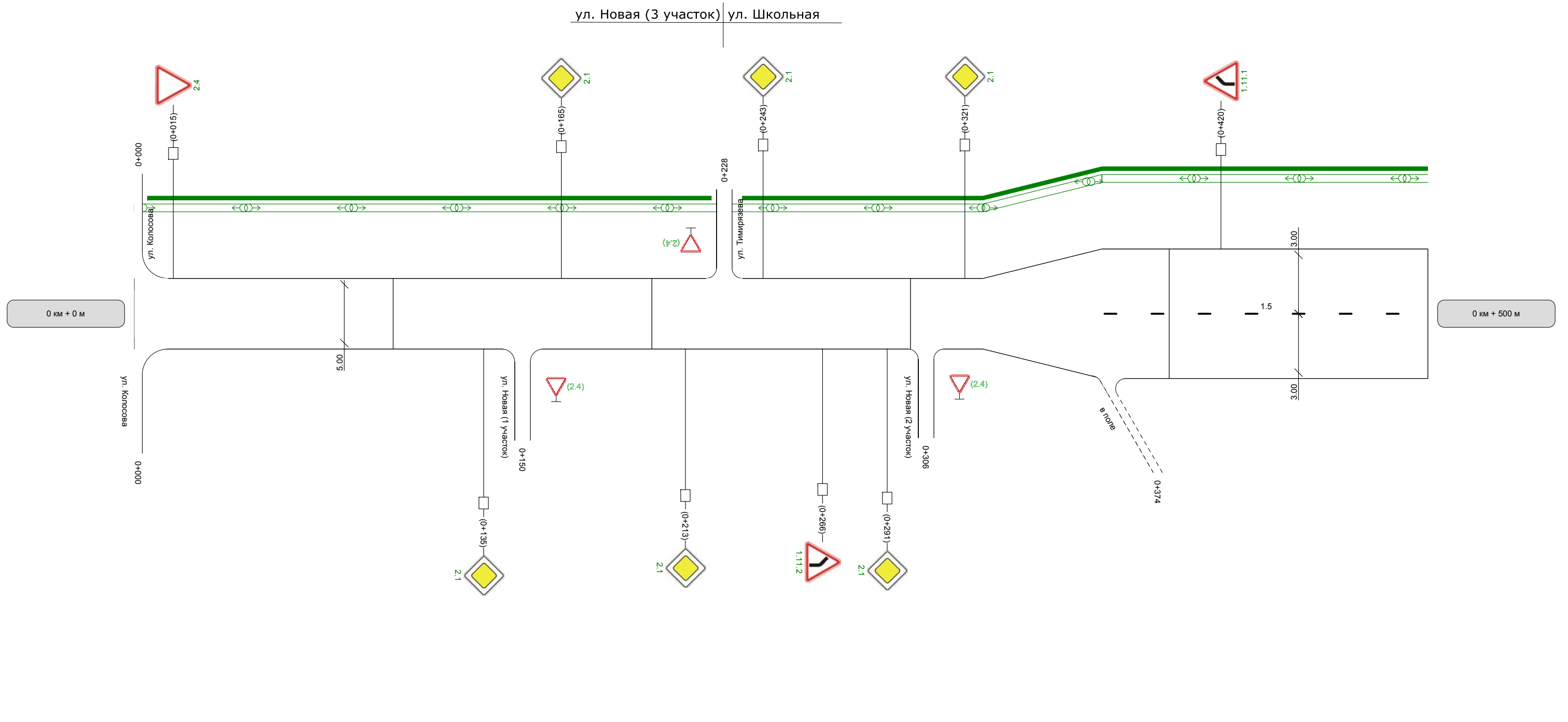
Участок: 0.000 - 0.810 км.

№ п/п	Начало участка, км + м	Конец участка, км + м	Расположение	Объект установки	Протяженность, м	
					Проектируемые в соответствии с нормативными документами, м	Фактически установленные, м
1	0+003	0+350	Справа	с. Михайловка, ул. Тимирязева	347	
2	0+361	0+805	Справа	с. Михайловка, ул. Тимирязева	444	
Итого:					791	

с. Михайловка

ул. Новая (3 участок), ул. Школьная

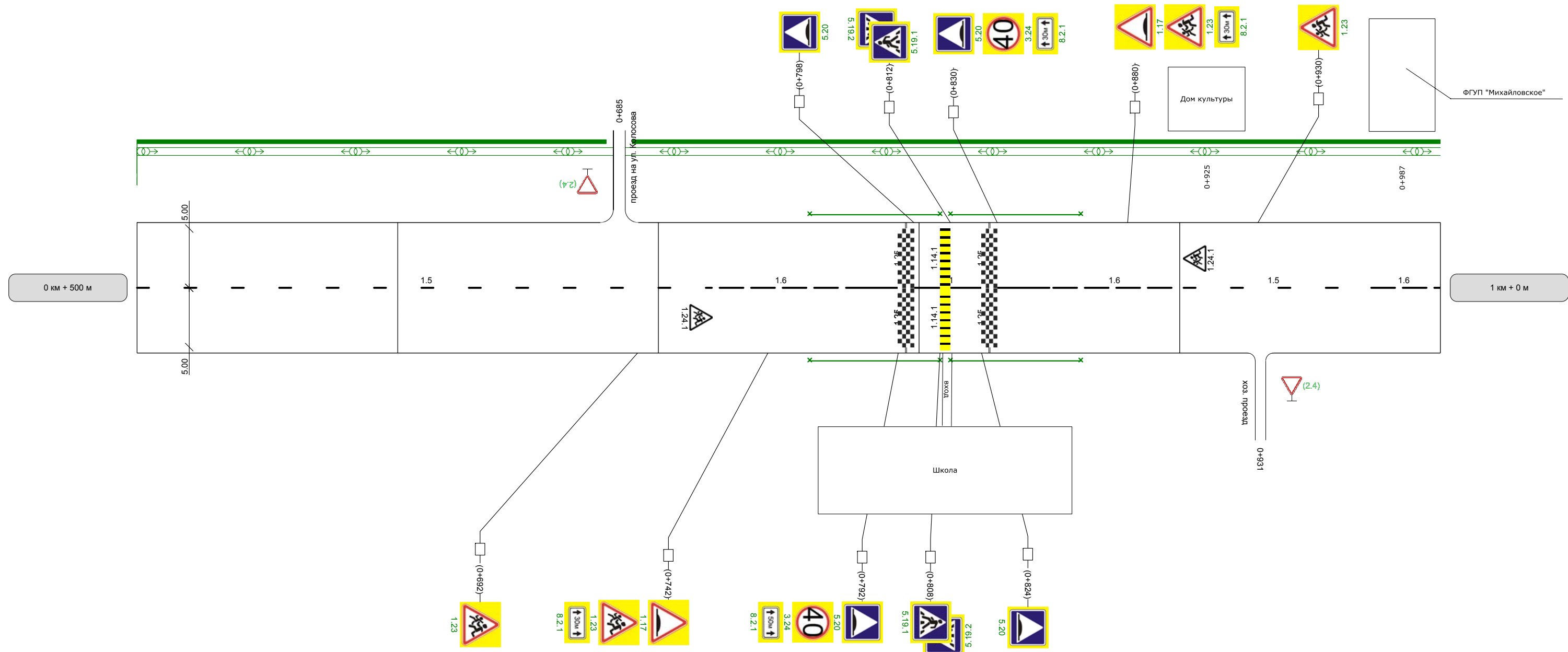
Наименование автодороги (административный район)	с. Михайловка, ул. Новая (3 участок), ул. Школьная(Ужурский)		
Элементы дороги в продольном профиле	26	71	16
Элементы дороги в плане		328	R=27 a=90 370
Тротуары слева	НД : шир. 1.00м, мат. а/б, 5 - 223		НД : шир. 1.00м, мат. а/б, 235 - 500
Дорожные ограждения и направляющие устройства слева			
Дорожные ограждения и направляющие устройства по осевой			
Горизонтальная дорожная разметка слева	1-я от осевой		
Видимость автомобиля в обратном направлении			



Видимость автомобиля в прямом направлении		
Горизонтальная дорожная разметка справа	Осевая линия	1.5 375 - 500
	1-ая от осевой	
Дорожные ограждения и направляющие устройства справа		
Тротуары справа		

Наименование автодороги (административный район)	с. Михайловка, ул. Новая (3 участок), ул. Школьная(Ужурский)	
Элементы дороги в продольном профиле	16	21
Элементы дороги в плане		
Тротуары слева	НД : шир. 1.00м, мат. а/б, 500 - 680	
Дорожные ограждения и направляющие устройства слева	НД : шир. 1.00м, мат. а/б, 690 - 1000	
Дорожные ограждения и направляющие устройства по осевой		
Горизонтальная дорожная разметка слева	1-я от осевой	
Видимость автомобиля в обратном направлении		

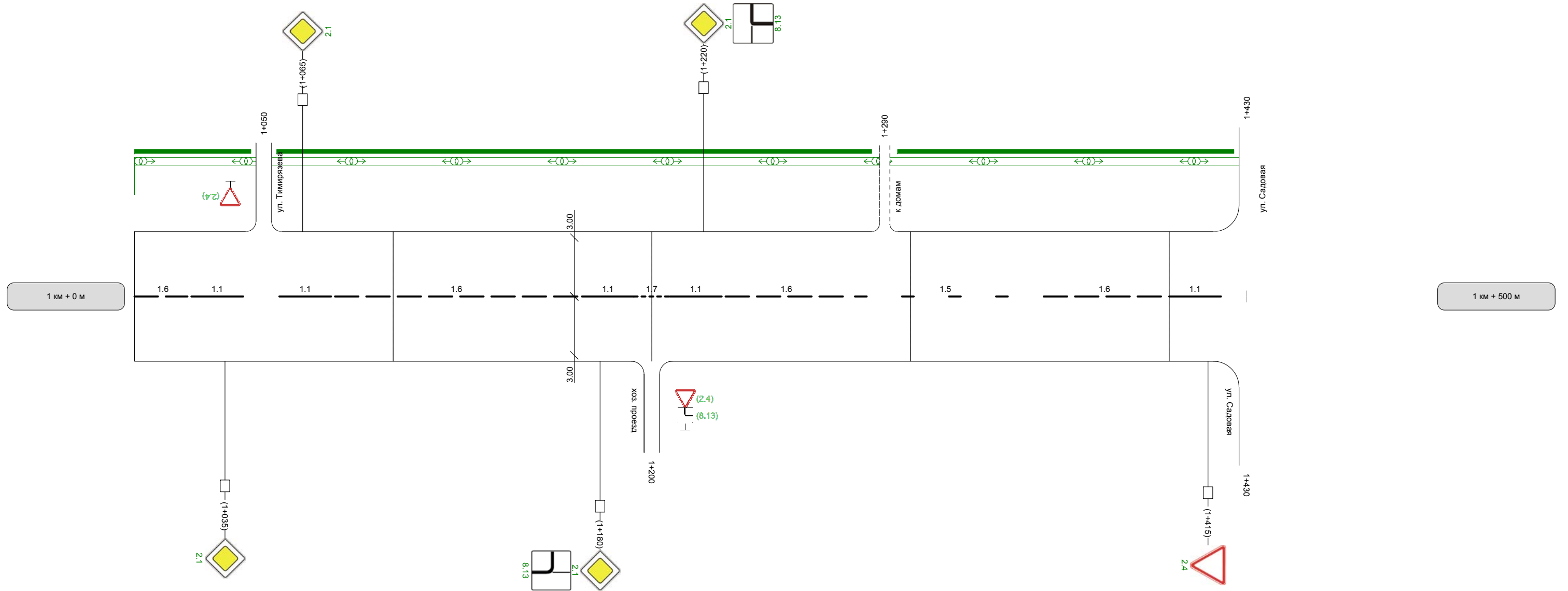
Разметка на участке:
1.1 : 78 м
1.5 : 294 м
1.6 : 128 м
1.14.1 : 6 м
1.24.1 : 2 шт
1.25 : 27 шт



Видимость автомобиля в прямом направлении							
Горизонтальная дорожная разметка справа	Осевая линия	1.5 500 - 722	1.6 722 - 772	1.1 772 - 850	1.6 850 - 900	1.5 900 - 972	1.6 972 - 1000
	1-ая от осевой						
Дорожные ограждения и направляющие устройства справа	НД : шир. 1.00м, мат. а/б, 690 - 1000						
Тротуары справа	НД : шир. 1.00м, мат. а/б, 500 - 680						

Наименование автодороги (административный район)	с. Михайловка, ул. Новая (3 участка), ул. Школьная(Ужурский)			1.43
Элементы дороги в продольном профиле	21			
Элементы дороги в плане				
Тротуары слева	НД : шир. 1.00м, мат. а/б, 0 - 45	НД : шир. 1.00м, мат. а/б, 55 - 285	НД : шир. 1.00м, мат. а/б, 295 - 425	
Дорожные ограждения и направляющие устройства слева				
Дорожные ограждения и направляющие устройства по осевой				
Горизонтальная дорожная разметка слева	1-я от осевой			
Видимость автомобиля в обратном направлении				

Разметка на участке:
1.1 : 100 м
1.5 : 73 м
1.6 : 219 м
1.7 : 14 м



Видимость автомобиля в прямом направлении														
Горизонтальная дорожная разметка справа	Осевая линия	1.6 0 - 22	1.1 22 - 42	1.1 56 - 76	1.6 76 - 173	1.1 173 - 193	1.7 193 - 207	1.1 207 - 227	1.6 227 - 277	1.5 277 - 350	1.6 350 - 400	1.1 400 - 420		
	1-ая от осевой													
Дорожные ограждения и направляющие устройства справа														
Тротуары справа														

Ведомость размещения дорожных знаков

Дорога: 1432006 - с. Михайловка, ул. Новая (3 участок), ул. Школьная
Участок: 0.000 - 1.430 км.

№ п/п	Номер знака по ГОСТ 52290-2004	Наименование знака	Типоразмер знака	Площадь знаков, м2 (для знаков индивидуального проектирования)	Адрес (км+м)	Установлено / требуется установить или демонтировать	Количество	Месторасположение	Месторасположение
Предупреждающие знаки									
1	1.11.1	Опасный поворот	2		0+420	требуется установить	1		слева
2	1.11.2	Опасный поворот	2		0+266	требуется установить	1	справа	
3	1.17	Искусственная неровность	2		0+742	требуется установить	1	справа	
4	1.17	Искусственная неровность	2		0+880	требуется установить	1		слева
5	1.23	Дети	2		0+692	требуется установить	1	справа	
6	1.23	Дети	2		0+742	требуется установить	1	справа	
7	1.23	Дети	2		0+880	требуется установить	1		слева
8	1.23	Дети	2		0+930	требуется установить	1		слева
Итого установлено:							0		
Итого демонтировать:							0		
Итого требуется:							8		
Итого:							8		
Знаки приоритета									
9	2.1	Главная дорога	2		0+135	требуется установить	1	справа	
10	2.1	Главная дорога	2		0+165	требуется установить	1		слева
11	2.1	Главная дорога	2		0+213	требуется установить	1	справа	
12	2.1	Главная дорога	2		0+243	требуется установить	1		слева
13	2.1	Главная дорога	2		0+291	требуется установить	1	справа	
14	2.1	Главная дорога	2		0+321	требуется установить	1		слева
15	2.1	Главная дорога	2		1+035	требуется установить	1	справа	
16	2.1	Главная дорога	2		1+065	требуется установить	1		слева
17	2.1	Главная дорога	2		1+180	требуется установить	1	справа	
18	2.1	Главная дорога	2		1+220	требуется установить	1		слева
19	2.4	Уступите дорогу	2		0+015	требуется установить	1		слева
20	2.4	Уступите дорогу	2		0+685	требуется установить	1		съезд слева
21	2.4	Уступите дорогу	2		0+931	требуется установить	1	съезд справа	
22	2.4	Уступите дорогу	2		1+050	требуется установить	1		съезд слева
23	2.4	Уступите дорогу	2		1+200	требуется установить	1	съезд справа	
24	2.4	Уступите дорогу	2		1+415	требуется установить	1	справа	
Итого установлено:							0		
Итого демонтировать:							0		
Итого требуется:							16		
Итого:							16		
Запрещающие знаки									
25	3.24	Ограничение максимальной скорости	2		0+792	требуется установить	1	справа	
26	3.24	Ограничение максимальной скорости	2		0+830	требуется установить	1		слева
Итого установлено:							0		
Итого демонтировать:							0		
Итого требуется:							2		
Итого:							2		
Знаки особых предписаний									
27	5.19.1	Пешеходный переход	2		0+808	требуется установить	1	справа	
28	5.19.1	Пешеходный переход	2		0+812	требуется установить	1		слева
29	5.19.2	Пешеходный переход	2		0+808	требуется установить	1	справа	
30	5.19.2	Пешеходный переход	2		0+812	требуется установить	1		слева
31	5.20	Искусственная неровность	2		0+792	требуется установить	1	справа	
32	5.20	Искусственная неровность	2		0+798	требуется установить	1		слева
33	5.20	Искусственная неровность	2		0+824	требуется установить	1	справа	
34	5.20	Искусственная неровность	2		0+830	требуется установить	1		слева
Итого установлено:							0		
Итого демонтировать:							0		
Итого требуется:							8		
Итого:							8		
Знаки дополнительной информации(таблички)									
35	8.2.1	Зона действия	2		0+742	требуется установить	1	справа	
36	8.2.1	Зона действия	2		0+792	требуется установить	1	справа	

37	8.2.1	Зона действия	2		0+830	требуется установить	1		слева
38	8.2.1	Зона действия	2		0+880	требуется установить	1		слева
39	8.13	Направление главной дороги			1+220	требуется установить	1		слева
40	8.13	Направление главной дороги			1+180	требуется установить	1		справа
41	8.13	Направление главной дороги			1+200	требуется установить	1		съезд справа
		Итого установлено:					0		
		Итого демонтировать:					0		
		Итого требуется:					7		
		Итого:					7		
		Всего установлено:					0		
		Всего демонтировать:					0		
		Всего требуется установить:					41		
		Всего:					41		

Ведомость размещения искусственного освещения

Дорога: 1432006 - с. Михайловка, ул. Новая (3 участок), ул. Школьная
Участок: 0.000 - 1.430 км.

№ п/п	Начало участка, км + м	Конец участка, км + м	Объект установки	Количество опор \ светильников	Протяженность, м			Расположение
					Проектируемые в соответствии с нормативными документами, м	Фактически установленные, м	Потребность в установке, м	
1	0+000	1+430	с. Михайловка, ул. Школьная	36/36	1430	0	1430	Слева
Итого:				36/36	1430	0	1430	

Ведомость наличия пешеходных переходов

Дорога: 1432006 - с. Михайловка, ул. Новая (3 участок), ул. Школьная
Участок: 0.000 - 1.430 км.

№ п/п	Автомобильная дорога	Адрес, км + м	Вид перехода	Расположение перехода	Наличие пешеходных дорожек от места остановки общественного транспорта до пешеходных переходов
1	1432006 с. Михайловка, ул. Новая (3 участок), ул. Школьная	0+810	наземный	в одном уровне	нет
		Итого:		в одном уровне	1
				в разных уровнях	0

Ведомость размещения пешеходных ограждений

Дорога: 1432006 - с. Михайловка, ул. Новая (3 участок), ул. Школьная
 Участок: 0.000 - 1.430 км.

№ п/п	Начало участка, км+м	Конец участка, км+м	Протяженность, м		Дата установки, г	Расположение	Тип	Высота, м	Материал	Зона расположения
			Проектируемые в соответствии с нормативными документами, м	Фактически установленные, м						
1	0+758	0+808	50	0		Слева	Конструкция перильного типа	1,1	Металл	Пешеходный переход
2	0+758	0+808	50	0		Справа	Конструкция перильного типа	1,1	Металл	Пешеходный переход
3	0+812	0+862	50	0		Слева	Конструкция перильного типа	1,1	Металл	Пешеходный переход
4	0+812	0+862	50	0		Справа	Конструкция перильного типа	1,1	Металл	Пешеходный переход
Итого:			200	0						

Сводная ведомость горизонтальной дорожной разметки

Дорога: 1432006 - с. Михайловка, ул. Новая (3 участок), ул. Школьная
 Участок: 0.000 - 1.430 км.

№ км	№ столба+м	1.1	1.5	1.6	1.7	1.14.1	1.24.1(шт)	1.25	Итого, кв.м.
коэф. привед. к 1.1	коэф. привед. к 1.1	1	0.25	0.75	0.5	9.6	0.86	1	
ширина, м	ширина, м	0.1	0.1	0.1	0.1	1	0.15	0.4	
1	1+000	78,00	419,00	128,00	0,00	8,20	2,00	36,90	121,61
1.43	1+430	100,00	73,00	219,00	14,00	0,00	0,00	0,00	28,95
ИТОГО:		178,00	492,00	347,00	14,00	8,20	2,00	36,90	150,56
ЛИН.КМ.		0,18	0,49	0,35	0,01	0,01		0,04	
ПРИВЕД.КМ.		0,18	0,12	0,26	0,01	0,08		0,04	
ПЛОЩАДЬ		17,80	12,30	26,03	0,70	78,72	0,26	14,76	150,56

Ведомость размещения пешеходных дорожек (тротуаров)

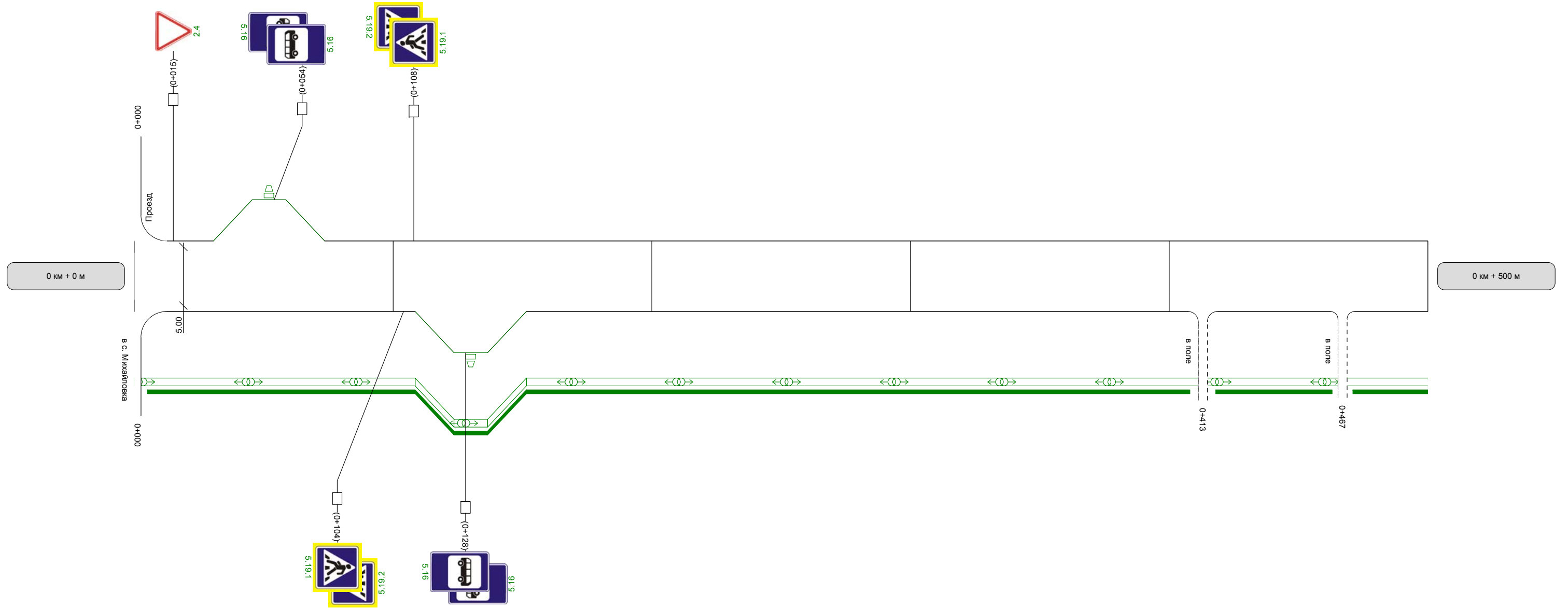
Дорога: 1432006 - с. Михайловка, ул. Новая (3 участок), ул. Школьная
Участок: 0.000 - 1.430 км.

№ п/п	Начало участка, км + м	Конец участка, км + м	Расположение	Объект установки	Протяженность, м	
					Проектируемые в соответствии с нормативными документами, м	Фактически установленные, м
1	0+005	0+223	Слева	с. Михайловка, ул. Школьная	218	
2	0+235	0+680	Слева	с. Михайловка, ул. Школьная	445	
3	0+690	1+045	Слева	с. Михайловка, ул. Школьная	355	
4	1+055	1+285	Слева	с. Михайловка, ул. Школьная	230	
5	1+295	1+425	Слева	с. Михайловка, ул. Школьная	130	
Итого:					1378	

д. Косоголь

ул. Главная (1 участок)

Наименование автодороги (административный район)	д. Косоголь, ул. Главная (1 участок)(Ужурский)		
Элементы дороги в продольном профиле	13	12	5
Элементы дороги в плане			
Тротуары слева			
Дорожные ограждения и направляющие устройства слева			
Дорожные ограждения и направляющие устройства по осевой			
Горизонтальная дорожная разметка слева	1-я от осевой		
Видимость автомобиля в обратном направлении			



Видимость автомобиля в прямом направлении			
Горизонтальная дорожная разметка справа	Осевая линия		
	1-ая от осевой		
Дорожные ограждения и направляющие устройства справа			
Тротуары справа	<div style="display: flex; justify-content: space-between;"> НД : шир. 1.00м, мат. а/б, 5 - 408 НД : шир. 1.00м, мат. а/б, 418 - 463 НД : шир. 1.00м, мат. а/б, 471 - 500 </div>		

Наименование автодороги (административный район)	д. Косоголь, ул. Главная (1 участок)(Ужурский)	0.629
Элементы дороги в продольном профиле	5	
Элементы дороги в плане		
Тротуары слева		
Дорожные ограждения и направляющие устройства слева		
Дорожные ограждения и направляющие устройства по осевой		
Горизонтальная дорожная разметка слева	1-я от осевой	
Видимость автомобиля в обратном направлении		



Видимость автомобиля в прямом направлении	
Горизонтальная дорожная разметка справа	Осевая линия
	1-ая от осевой
Дорожные ограждения и направляющие устройства справа	
Тротуары справа	НД : шир. 1.00м. мат. а/б, 500 - 629

Ведомость размещения дорожных знаков

Дорога: 1432007 - д. Косоголь, ул. Главная (1 участок)

Участок: 0.000 - 0.629 км.

№ п/п	Номер знака по ГОСТ 52290-2004	Наименование знака	Типоразмер знака	Площадь знаков, м2 (для знаков индивидуального проектирования)	Адрес (км+м)	Установлено / требуется установить или демонтировать	Количество	Месторасположение	Месторасположение
		Знаки приоритета							
1	2.4	Уступите дорогу	2		0+015	требуется установить	1		слева
		Итого установлено:					0		
		Итого демонтировать:					0		
		Итого требуется:					1		
		Итого:					1		
		Знаки особых предписаний							
2	5.16	Место остановки автобуса и(или) троллейбуса	2		0+054	требуется установить	1		слева
3	5.16	Место остановки автобуса и(или) троллейбуса	2		0+054	требуется установить	1		слева
4	5.16	Место остановки автобуса и(или) троллейбуса	2		0+128	требуется установить	1	справа	
5	5.16	Место остановки автобуса и(или) троллейбуса	2		0+128	требуется установить	1	справа	
6	5.19.1	Пешеходный переход	2		0+104	требуется установить	1	справа	
7	5.19.1	Пешеходный переход	2		0+108	требуется установить	1		слева
8	5.19.2	Пешеходный переход	2		0+104	требуется установить	1	справа	
9	5.19.2	Пешеходный переход	2		0+108	требуется установить	1		слева
		Итого установлено:					0		
		Итого демонтировать:					0		
		Итого требуется:					8		
		Итого:					8		
		Всего установлено:					0		
		Всего демонтировать:					0		
		Всего требуется установить:					9		
		Всего:					9		

Ведомость размещения искусственного освещения

Дорога: 1432007 - д. Косоголь, ул. Главная (1 участок)

Участок: 0.000 - 0.629 км.

№ п/п	Начало участка, км + м	Конец участка, км + м	Объект установки	Количество опор \ светильников	Протяженность, м			Расположение
					Проектируемые в соответствии с нормативными документами, м	Фактически установленные, м	Потребность в установке, м	
1	0+000	0+629	д. Косоголь, ул. Главная (1 участок)	16/16	629	0	629	Справа
Итого:				16/16	629	0	629	

Ведомость наличия остановок общественного транспорта

Дорога: 1432007 - д. Косоголь, ул. Главная (1 участок)

Участок: 0.000 - 0.629 км.

№ п/п	Адрес, км + м	Расположение	Наличие посадочных площадок, заездных карманов, павильонов		Наличие переходно - скоростных полос	Длина по нормативу, м		Фактическая длина, м	
			обустроено	отсутствует		разгон	торможение	разгон	торможение
1	0+052	Слева	посадочная площадка, павильон, заездной карман		нет	35	45	0	0
2	0+130	Справа	посадочная площадка, павильон, заездной карман		нет	45	35	0	0

Ведомость наличия пешеходных переходов

Дорога: 1432007 - д. Косоголь, ул. Главная (1 участок)

Участок: 0.000 - 0.629 км.

№ п/п	Автомобильная дорога	Адрес, км + м	Вид перехода	Расположение перехода	Наличие пешеходных дорожек от места остановки общественного транспорта до пешеходных переходов
1	1432007 д. Косоголь, ул. Главная (1 участок)	0+106	наземный	в одном уровне	нет
		Итого:		в одном уровне	1
				в разных уровнях	0

Ведомость размещения пешеходных дорожек (тротуаров)

Дорога: 1432007 - д. Косоголь, ул. Главная (1 участок)

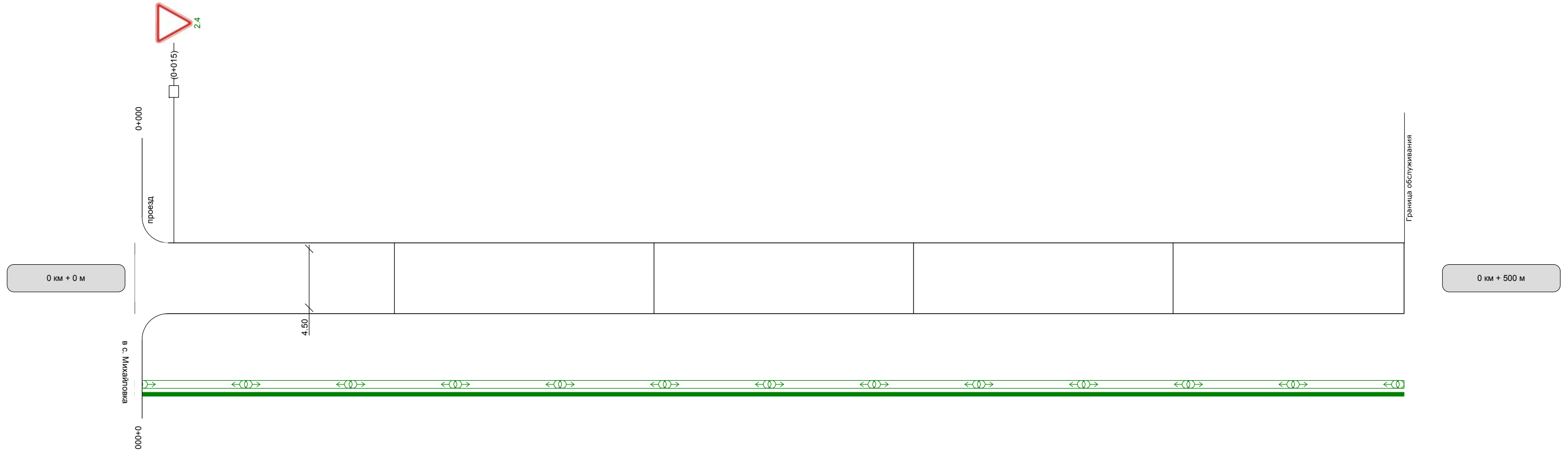
Участок: 0.000 - 0.629 км.

№ п/п	Начало участка, км + м	Конец участка, км + м	Расположение	Объект установки	Протяженность, м	
					Проектируемые в соответствии с нормативными документами, м	Фактически установленные, м
1	0+005	0+408	Справа	д. Косоголь, ул. Главная (1 участок)	403	
2	0+418	0+463	Справа	д. Косоголь, ул. Главная (1 участок)	45	
3	0+471	0+629	Справа	д. Косоголь, ул. Главная (1 участок)	158	
Итого:					606	

д. Косоголь

ул. Главная (2 участок)

Наименование автодороги (административный район)	д. Косоголь, ул. Главная (2 участок)(Ужурский)	
Элементы дороги в продольном профиле	13	193 с
Элементы дороги в плане	9,6	R=72 a=28 137
Тротуары слева		
Дорожные ограждения и направляющие устройства слева		
Дорожные ограждения и направляющие устройства по осевой		
Горизонтальная дорожная разметка слева	1-я от осевой	
Видимость автомобиля в обратном направлении		



Видимость автомобиля в прямом направлении		
Горизонтальная дорожная разметка справа	Осевая линия	
	1-ая от осевой	
Дорожные ограждения и направляющие устройства справа		
Тротуары справа		

Ведомость размещения дорожных знаков

Дорога: 1432008 - д. Косоголь, ул. Главная (2 участок)
 Участок: 0.000 - 0.489 км.

№ п/п	Номер знака по ГОСТ 52290-2004	Наименование знака	Типоразмер знака	Площадь знаков, м2 (для знаков индивидуального проектирования)	Адрес (км+м)	Установлено / требуется установить или демонтировать	Количество	Месторасположение	Месторасположение
		Знаки приоритета							
1	2.4	Уступите дорогу	2		0+015	требуется установить	1		слева
		Итого установлено:					0		
		Итого демонтировать:					0		
		Итого требуется:					1		
		Итого:					1		
		Всего установлено:					0		
		Всего демонтировать:					0		
		Всего требуется установить:					1		
		Всего:					1		

Ведомость размещения искусственного освещения

Дорога: 1432008 - д. Косоголь, ул. Главная (2 участок)

Участок: 0.000 - 0.489 км.

№ п/п	Начало участка, км + м	Конец участка, км + м	Объект установки	Количество опор \ светильников	Протяженность, м			Расположение
					Проектируемые в соответствии с нормативными документами, м	Фактически установленные, м	Потребность в установке, м	
1	0+000	0+489	д. Косоголь, ул. Главная (2 участок)	13/13	489	0	489	Справа
Итого:				13/13	489	0	489	

Ведомость размещения пешеходных дорожек (тротуаров)

Дорога: 1432008 - д. Косоголь, ул. Главная (2 участок)

Участок: 0.000 - 0.489 км.

№ п/п	Начало участка, км + м	Конец участка, км + м	Расположение	Объект установки	Протяженность, м	
					Проектируемые в соответствии с нормативными документами, м	Фактически установленные, м
1	0+000	0+489	Справа	д. Косоголь, ул. Главная (2 участок)	489	
Итого:					489	